

**LIETUVOS KARIUOMENĖS LOGISTIKOS VALDYBOS
ĮGULŲ APTARNAVIMO TARNYBOS
KAUNO ĮGULOS APTARNAVIMO CENTRAS**

TVIRTINU
ĮAT vadas

**PANEMUNĖS KAREIVINIŲ IR KARO MOKYKLOS PASTATŲ KOMPLEKSO,
KAREIVINIŲ 16H 3P (U. K. 36155), ESANČIO VAIDOTO G. 209, KAUNE, PATALPŲ
TVARKYBOS IR REMONTO DARBŲ PROJEKTO RENGIMO UŽDUOTIS
(TECHNINĖ UŽDUOTIS)**

2025 m. d. Nr.
Kaunas

Eil. Nr.	UŽSAKOVAS (STATYTOJAS)	Lietuvos kariuomenės Logistikos valdybos Įgulų aptarnavimo tarnyba
1.	OBJEKTO PAVADINIMAS	Panemunės kareivinių ir Karo mokyklos pastatų komplekso (u. k. 26903), kareivinių 16H 3p (u. k. 36155), esančio Vaidoto g. 209, Kaune, patalpų vidaus tvarkyba ir remontas.
2.	STATYBOS ADRESAS	Vaidoto g. 209, Kaunas.
3.	STATINIO PASKIRTIS	Kita.
4.	STATINIO KATEGORIJA	Ypatingas statinys.
5.	PROJEKTAVIMO STADIJA	Techninis darbo projektas, tvarkybos darbų projektas.
6.	LĖŠŲ POBŪDIS	LR biudžeto lėšos.
7.	STATYBOS RŪŠIS	Vadovaudamasis statybos techniniu reglamentu STR 1.08.01:2002 „Statinio statybos rūšys“, Projektuotojas turi pats nustatyti statybos rūšį.
8.	STATINIŲ APIBŪDINIMAS	<u>Kareivinės.</u> Žymėjimas byloje 16H 3p. Teisinės registracijos Nr. 20/152751 unikalus Nr. 1991-7007-7144. Unikalus objekto kodas Kultūros vertybių registre 36155. Pastato bendras plotas – 3143,34 kv. m. Statybos metai 1917 m. Statinys yra kultūros vertybė.
9.	PROJEKTUI	1. Kareivinių 16H 3p patalpų išdėstymo schema;

	RENGTI PATEIKIAMO DOKUMENTAI	<p>2. Nekilnojamojo turto registro centrinio duomenų banko išrašai.</p> <p>3. Vertingųjų savybių sąrašas;</p> <p>4. Specialieji paveldosaugos reikalavimai;</p> <p>5. Kadastro bylos kopija;</p> <p>6. Aukštų patalpų išdėstymo schemas;</p> <p>7. Vytauto Didžiojo jėgerių bataliono kareivinių 16H3p Vaidoto g. 209 Kaune, patalpų operaciniai reikalavimai.</p>
10.	PROJEKTAVIMO DARBŲ APIMTIS	<p><u>Numatomi darbai:</u></p> <ul style="list-style-type: none"> • numatyti visų laikinų pertvarų tarp patalpų išardymą; • numatyti visų san. mazgų ir jų inžinerinių sistemų pertvarkymą. vadovautis higienos normomis HN 56:2004 „karinė teritorija“ reikalavimais (1 dušo kabina – 12 karių, 1 klozeto kabina – 12 karių, 1 pisuaras – 25 kariams, 1 praustuvė – 5 kariams, 1 kojų praustuvė – 10 karių); • numatyti vandens ir nuotekų šalinimo įvadų atnaujinimą; • numatyti naujų pertvarų tarp patalpų ir patalpų įrengimą vadovaujantis operaciniais reikalavimais ir patalpų fizinės apsaugos reikalavimais; • numatyti elektros instaliacijos atnaujinimą; • numatyti patalpų vidaus apšvietimo atnaujinimą; • numatyti įrengti budintį apšvietimą bendro naudojimo patalpose; • numatyti kompiuterizuotą darbo vietų įrengimą, vadovaujantis operaciniuose reikalavimuose pateiktais poreikiais; • numatyti televizorių prijungimo vietas patalpose, vadovaujantis operaciniuose reikalavimuose pateiktais poreikiais; • numatyti pastato šildymo sistemos atnaujinimą; • numatyti oro kondicionavimo įrengimą darbo, poilsio patalpose; • numatyti ventiliacijos įrengimą darbo, poilsio, sandėliavimo ir san. mazgų patalpose; • numatyti visų patalpų sienų ir lubų paviršių atnaujinimą; • numatyti grindų atnaujinimą; • numatyti gaisro aptikimo signalizacijos (su signalo perdavimu į budėtojo patalpą administracinėje zonoje) įrengimą; • numatyti priešgaisrinio vandentiekio sistemos atnaujinimą; • numatyti žaibosaugos įrenginių ir įžeminimo kontūrų atnaujinimą; • numatyti patalpų išvalymą ir šiukšlių išvežimą;
11.	TEISĖS AKTAI	<p>Teisės aktai, nustatantys specifinius statinio įrengimo KAS reikalavimus:</p> <p>21.1. Lietuvos Respublikos Sveikatos apsaugos ministro 2004 m. rugpjūčio 11 d. įsakymas Nr. V-568 (Lietuvos Respublikos sveikatos apsaugos ministro 2015 m. rugsėjo 23 d. įsakymo Nr. V-1074 redakcija) „Dėl Lietuvos higienos normos HN 56:2015 „Karinė teritorija. Statinių įrengimo ir priežiūros taisyklės“ patvirtinimo“;</p> <p>21.2. Lietuvos kariuomenės vado 2001 m. sausio 12 d. įsakymas Nr. 19 „Dėl Lietuvos kariuomenės padalinių baldų ir ūkinio inventoriaus tabelių sudarymo“;</p> <p>21.3. Kareivinių planavimo normalės, patvirtintos krašto apsaugos ministro 2000 m. rugpjūčio 1 d. įsakymu Nr. 875;</p> <p>21.4. 2009 m. kovo 26 d. Lietuvos Respublikos krašto apsaugos ministro įsakymu Nr. V-254 „Saugyklų, kuriose yra laikomi (saugomi) ginklai, jų dalys, šaudmenys ir sprogmenys ir ginklų</p>

		<p>remonto patalpų fizinės apsaugos reikalavimai“;</p> <p>21.5. Lietuvos Respublikos krašto apsaugos ministro 2015 m. rugpjūčio 10 d. įsakymas Nr. V-809 „Dėl ryšių ir kompiuterinių tinklų įrengimo reikalavimų patvirtinimo ir Lietuvos respublikos krašto apsaugos ministro 2001 m. kovo 2 d. įsakymo Nr. V-237 „Dėl ryšių ir kompiuterinių tinklų įrengimo reikalavimų“ pripažinimo netekusiu galios“;</p> <p>21.6. Lietuvos Respublikos ryšių reguliavimo tarnybos direktoriaus 2011 m. spalio 14 d. įsakymas Nr. 1V-978 „Dėl elektroninių ryšių infrastruktūros įrengimo, žymėjimo, priežiūros ir naudojimo taisyklių patvirtinimo“;</p> <p>21.7. Lietuvos Respublikos paslapčių apsaugos koordinavimo komisijos 2007-02-02 protokolu Nr. 56-1KF patvirtinti Bendrieji išlaptintos informacijos fizinės apsaugos reikalavimai.</p>
12.	PROJEKTO ETAPAI	<p>1. Projektinių pasiūlymų dalis.</p> <p>Sudaroma iš dviejų atskirų dalių:</p> <p>1.1. projektiniai pasiūlymai projekto TDP daliai. Parengta projektinių pasiūlymų dalis turi būti suderinta su projekto užsakovu ir Kultūros paveldo departamento prie Kultūros ministerijos Kauno skyriumi;</p> <p>1.2. projektiniai pasiūlymai tvarkybos darbų projekto daliai. Parengta projektinių pasiūlymų dalis turi būti suderinta su projekto užsakovu ir Kultūros paveldo departamento prie Kultūros ministerijos Kauno skyriumi. Jei po derinimo su KPD bus nurodyta, kad rengiant projektą yra būtina atlikti papildomus tyrimus numatomas remontuoti pastato vertingosioms savybėms nustatyti ar polichrominiams tyrimams atlikti, projektuotojas įsivertina poreikį pateikti užsakovui reikalingų tyrimų duomenis (atskira projekto dalimi).</p> <p>2. Tvarkybos darbų projektavimo sąlygų gavimas iš KPD prie KM Kauno skyriaus.</p> <p>3. Techninio – darbo projekto rengimas. Projektas turi būti parengtas taip, kad juo vadovaujantis būtų galima skelbti konkursą paprastojo remonto darbams atlikti. Projekto sprendiniai turi būti ekonomiškai pagrįsti ir racionalūs, ekspertuoti, jei ekspertizė yra privaloma.</p> <p>4. Tvarkybos darbų projekto paveldosaugos (specialioji) ekspertizė, kai tokia ekspertizė yra privaloma.</p>
13.	TVARKYBOS IR TDP PROJEKTO DALYS	<p>1. Tvarkybos darbų projekto dalis.</p> <p>1.1. Titulinis lapas, kuriame nurodoma:</p> <p>1.1.1. duomenys apie projektuotoją (juridinio asmens pavadinimas, teisinė forma, kodas, buveinė, telefonas, ir/arba fizinio asmens vardas, pavardė, telefonas, kvalifikacijos atestatų, teisės rengti ypatingų statinių projektus pripažinimo dokumentų išdavimo datos bei numeriai);</p> <p>1.1.2. projektuojamo Paveldo objekto duomenys (pavadinimas, adresas, unikalus Kultūros vertybių registro kodas ir šio objekto bei jam naudoti priskirto žemės sklypo unikalūs numeriai, nurodyti Nekilnojamojo turto registre);</p> <p>1.1.3. projekto pavadinimas (nurodant visas tvarkybos darbų projekte</p>

		<p>numatomas tvarkybos darbų rūšis);</p> <p>1.1.4. projekto parengimo data (metai).</p> <p>1.2. Aiškinamasis raštas, kuriame nurodoma, kokios planuojamos tvarkybos darbų rūšys ir jų pasirinkimo koncepcija, paaiškinama, kaip projekto sprendiniuose numatoma saugoti projektuojamo paveldo objekto vertingąsias savybes ir autentiškumą, nurodomos medinių konstrukcijų apsaugos nuo gaisro priemonės, kaip atsižvelgiama į privalomų atlikti taikomųjų tyrimų išvadas ir projektavimo sąlygose nurodytų dokumentų duomenis bei reikalavimus.</p> <p>1.3. Tvarkybos darbų projekto sprendiniai (statinio aukštų planai, pjūviai, pastatų fasadai, laikančiųjų ar kitų konstrukcijų planai arba schemas, kurie rengiami priklausomai nuo planuojamų tvarkybos darbų apimties).</p> <p>1.4. Brėžiniai, kuriuose pažymėtos tyrinėjimų vietos, taip pat projektuojamo Paveldo objekto dalys ir elementai, kuriuos tvarkybos darbų metu numatoma judinti ar kitaip fiziškai paveikti, nurodant numatomus atlikti darbus ir jų apimtį (rengiami atskirai, kai nėra galimybės to pažymėti pagrindiniuose projekto brėžiniuose).</p> <p>1.5. Tvarkybos darbų kiekių žiniaraščiai.</p> <p>1.6. Tvarkybos darbų skaičiuojamosios kainos nustatymo dalis, sudaryta, vadovaujantis įregistruotomis SSVA statybos resursų skaičiuojamosiomis, tuo metu galiojančiomis, rinkos kainomis ir LR kultūros ministro patvirtintu paveldo tvarkybos reglamentu PTR 4.01.26:2007 „Nekilnojamo kultūros paveldo tvarkybos darbų skaičiuojamųjų kainų nustatymo rekomendacijos“.</p> <p>1.7. Tvarkybos darbų ir jų atlikimui naudojamų medžiagų, techninės ir kokybės charakteristikos, kiti reikalavimai bei rodikliai ar specialiųjų technologijų aprašymai.</p> <p>1.8. Tvarkybos darbų projekto paveldosaugos ekspertizės, kai jos privalomos, atlikimo aktai.</p> <p>1.9. Kiti projektuotojo nuožiūra pateikiami dokumentai, reikalingi pagrįsti tvarkybos darbų projekto sprendinius.</p> <p>2. Techninio darbo projekto dalis.</p> <p>2.1. Projekto antraštinis lapas:</p> <p>2.1.1. Antraštiniame lape pateikiama pagal Lietuvos standartą LST 1516:2015 „Statinio projektas. Bendrieji įforminimo reikalavimai“ išvardinta informacija apie statinio projektą (jo dalį) ir nurodoma statinio kategorija.</p> <p>2.2. Aiškinamasis raštas, kuriame nurodoma statinio naudojimo paskirtis, adresas, kiti reikalingi duomenys. Statybinių atliekų pagal atskiras statybinių atliekų rūšis tvarkymo būdai, neapdorotų statybinių atliekų panaudojimo būdai.</p> <p>2.3. TDP techninė specifikacija. Remonto darbų ir jiems atlikti naudojamų medžiagų techninės ir kokybės charakteristikos turi būti pateikiamos ne bendro pobūdžio, o reikalingos būtent šio pastato remontui. Techninės specifikacijos turi būti sunumeruotos, parengtos visiems atliekamiems darbams, medžiagoms bei įrangai.</p> <p>2.4. TDP sąnaudų kiekių žiniaraščiai. Sąnaudų kiekių žiniaraščiai, parengti vadovaujantis reglamento nuostatomis ir LST 1516:2015 „Statinio projektas. Bendrieji įforminimo reikalavimai“ nustatytais reikalavimais.</p>
--	--	--

		<p>2.5. Sprendinių brėžiniai. Statinio aukštų planai, pagrindiniai patalpų matmenys, patalpų plotai, durų, langų angos, varstymo kryptys, laiptai, lipimo kryptys, grindų nuolydžiai, apdailos, grindų dangos tipai. Pjūviai – brėžiniuose pateikiami pagrindinės pastato koordinacių ašys (einančios per charakteringas pjūvio vietas – išorės ir vidaus sienas, aukščių perkričius, atstumai tarp ašių ir pastatų dalių. Kiti projektuotojo nuožiūra pateikiami brėžiniai, reikalingi projekto sprendiniams pagrįsti.</p> <p>2.6 Remonto darbų skaičiuojamosios kainos nustatymo dalis, sudaryta, vadovaujantis įregistruotomis SSVA statybos resursų skaičiuojamosiomis, tuo metu galiojančiomis, rinkos kainomis.</p>
14.	<p>PROJEKTAVIMO DARBŲ APIMTIS</p>	<ul style="list-style-type: none"> • Vadovaujantis Paveldo tvarkybos reglamentu PTR 2.02.01:2014 „Tvarkybos darbų projektavimo sąlygų išdavimo taisyklės“ II skyriaus 4 punktu, iš Kultūros paveldo departamento prie Kultūros ministerijos Kauno skyriaus (toliau KPD KS), gauti tvarkybos ir remonto (tvarkomųjų) darbų projektavimo sąlygas. • Tvarkybos darbų projektas rengiamas vadovaujantis Paveldo tvarkybos reglamentu PTR 3.06.01:2014 „Kultūros paveldo tvarkybos darbų projekto rengimo taisyklės“. • Tvarkybos darbų projekto sprendiniai turi būti tokie, kad būtų išsaugotos paveldo objekto autentiškumas ir vertingosios savybės. Tvarkybos darbų projekto sudėtis, apimtis, detalumas turi užtikrinti užsakovo poreikius ir apimtį duomenų, kurių užtektų: <ul style="list-style-type: none"> a. tvarkybos darbų projekto paveldosaugos (specialiajai) ekspertizei atlikti; b. tvarkybos darbų skaičiuojamajai kainai nustatyti; c. tvarkybos darbų rangovui parinkti; d. gauti leidimui atlikti tvarkybos darbus.
15.	<p>PROJEKTO SUDĖTIES SAVADAS</p>	<ol style="list-style-type: none"> 1. Titulinis lapas, kuriame pateikiama LST 1516:2015 išvardinta informacija apie statinio projektą (jo dalį). 2. Aiškinamasis raštas 3. Projekto rengėjo kvalifikaciją patvirtinančių dokumentų kopijos. 4. KPD KS išduotos tvarkybos darbų projektavimo sąlygos. 5. Techninių specifikacijų dalis. Remonto darbų bei jiems atlikti naudojamų medžiagų techninės ir kokybės charakteristikos, kiti reikalavimai bei rodikliai ar specialiųjų technologijų aprašymai. 6. Remontuojamų patalpų brėžiniai. 7. Medžiagų ir darbų kiekio žiniaraščių (MDKŽ) dalis. Medžiagų ir darbų kiekių lentelės pateikiamos pagal atskirus konstruktyvus, techninių specifikacijų žymenys surašomi lentelėse prie išvardintų medžiagų, darbų. MDKŽ nurodytas darbų ir medžiagų kiekis pateikiamas pagal atskirus konstruktyvus. 8. Tvarkybos ir remonto darbų skaičiuojamosios kainos dalis sudaryta, vadovaujantis Lietuvos Respublikos Aplinkos ministerijos patvirtintais reglamentais bei rekomendacijomis ir Lietuvos Respublikos kultūros ministro patvirtintu Paveldo tvarkybos reglamentu PTR 4.01.26:2007 „Nekilnojamojo kultūros paveldo tvarkybos darbų skaičiuojamųjų kainų nustatymo rekomendacijos“ bei paskaičiuota vadovaujantis įregistruotomis SPSC statybos resursų

		<p>skaičiuojamosiomis ir tuo metu galiojančiomis rinkos kainomis ir objektų kainos skaičiavimo rekomendacijomis. Lokalinės sąmatas pateikiamos išskleistos pagal MDKŽ eiliškumą.</p> <p>9. Kiti, projektuotojo nuožiūra pateikiami dokumentai, reikalingi tvarkybos darbų projekto sprendiniams pagrįsti.</p>
16.	PROJEKTO SUDERINIMAS	<p>Parengtus projektinius pasiūlymus derinti su statytoju (užsakovu), Kultūros paveldo departamentu prie Lietuvos Respublikos Kultūros ministerijos Kauno skyriumi. Esant reikalui, projektą pataisyti pagal pateiktas užsakovo, derinančiųjų ir ekspertizės pastabas.</p> <p>Parengtą paprastojo remonto projektą pateikti užsakovo nurodytam ekspertui (jei reikalinga) projekto ekspertizei atlikti.</p>
17.	PATEIKIAMŲ EGZEMPLIORIŲ SKAIČIUS	<p>Užsakovui pateikiami 3 (trys) projekto egzemplioriai ir 1 (vienas) egzempliorius skaitmenine forma, skaitmeninėje laikmenoje (CD) (tekstinė medžiaga doc. ir pdf., brėžiniai pdf. ir dwg., skaičiuojamoji kaina pdf. ir dbf. formatu). Elektroniniai dokumentai turi būti pasirašyti saugiu elektroniniu parašu.</p>
18.	PROJEKTAVIMO PASLAUGŲ SUTEIKIMO TERMINAS	<p>Projektas turi būti parengtas, suderintas, ekspertuotas, jei reikia – patikslintas ir pateiktas Užsakovui per 150 (šimtas penkiasdešimt) kalendorinių dienų po sutarties pasirašymo dienos.</p>

PRIDEDAMA:

1. Kareivinių 16H 3p patalpų išdėstymo schema, 3 lapas.
2. Nekilnojamojo turto registro centrinio duomenų banko išrašai, 61 lapai.
3. Vertingųjų savybių sąrašas, 1 lapas.
4. Specialieji paveldosaugos reikalavimai, 2 lapai.
5. Kadastro bylos kopija, 8 lapai.
6. Vytauto Didžiojo jėgerių bataliono kareivinių 16H3p Vaidoto g. 209 Kaune, patalpų operaciniai reikalavimai, 7 lapai.

Komisijos pirmininkas

kpt. Linas Kuzminskas, KĮAC infrastruktūros priežiūros skyriaus statinių priežiūros viršininkas.

Nariai:

Aidas Kabašinskas, KĮAC infrastruktūros priežiūros skyriaus statinių priežiūros inžinieriaus;

Ignas Šaudys, KĮAC infrastruktūros priežiūros skyriaus statinių priežiūros inžinieriaus;

kpt. Edgaras Valčiukas, KĮAC infrastruktūros priežiūros skyriaus statybos vyresnysis inžinierius

PATVIRTINTA

Lietuvos Respublikos paslapčių apsaugos koordinavimo komisijos 2007 m. vasario mėn. 2 d. protokolu Nr. 56-1KF

Bendrieji įslaptintos informacijos fizinės apsaugos reikalavimai

I. Bendrosios nuostatos

1. Bendrieji įslaptintos informacijos fizinės apsaugos reikalavimai (toliau – Apsaugos reikalavimai) nustato saugumo zonų nustatymo, fizinės apsaugos priemonių panaudojimo, fizinės apsaugos procedūrų nustatymo, apsaugos nuo neteisėto įslaptintos informacijos fiksavimo ir perdavimo, patalpų įvertinimo dėl jų pripažinimo tinkamomis saugoti ar jose dirbti su įslaptinta informacija reikalavimus.
2. Apsaugos reikalavimų rekomenduojama laikytis paslapčių subjektams ir rangovams (subrangovams), įrengiant naujas saugumo zonas ir pertvarkant jau esamas saugumo zonas. Apsaugos reikalavimai taikomi tik stacionariai įrengtiems objektams.
3. Paslapčių subjekto vadovo ar jo įgalioto asmens sprendimu paslapčių subjekte ar jo struktūriniame padalinyje, rangovui (subrangovui) gali būti nustatyti griežtesni įslaptintos informacijos fizinės apsaugos reikalavimai nei yra numatyti šiuose Apsaugos reikalavimuose.
4. Šiame dokumente pateikti Apsaugos reikalavimai naudojami vykdant paslapčių subjektų ar rangovų (subrangovų) patalpų įvertinimą, vadovaujantis Patalpų įvertinimo dėl jų pripažinimo tinkamomis saugoti ar jose dirbti su įslaptinta informacija metodinėmis rekomendacijomis.
5. Pagrindinės sąvokos:
 - 5.1. *Fizinės apsaugos priemonės* – mechaninės ir elektroninės priemonės, skirtos įslaptintai informacijai apsaugoti nuo pagrobimo, neteisėto atskleidimo, sunaikinimo bei užkirsti kelią neteisėtam patekimui į saugomas patalpas ar teritorijas, neteisėtam susipažinimui su šiose vietose saugoma įslaptinta informacija, taip pat padėti nustatyti neteisėtą asmenų patekimą į saugomas patalpas, užkirsti kelią neteisėtiems šių asmenų veiksams;
 - 5.2. *Objektas* – teritorija ir joje esantys pastatai, pastatų dalys, atskiros patalpos;
 - 5.3. *Perimetras* – saugumo zonos išorinės ribos;
 - 5.4. *Kontrolės postas* – vieta, kurioje paslapčių subjekto ar rangovo (subrangovo) vadovo ar jo įgalioto asmens nustatyta tvarka tikrinami į saugumo zonas ar į jose esančias atskiras patalpas patenkantys asmenys ir (arba) įvažiuojančios ir išvažiuojančios transporto priemonės, nustatoma asmenų tapatybė;
 - 5.5. *Apsaugos darbuotojas* – objekto, asmenų ir turto apsaugą vykdamas paslapčių subjekto arba rangovo (subrangovo) darbuotojas;
 - 5.6. *Reagavimo grupė* – dviejų ar daugiau apsaugos darbuotojų, reaguojančių į apsauginės įsilaužimo, apsauginės užpuolimo ir priešgaisrinės signalizacijų suveikimo signalą, grupė, kurios tikslas yra užkirsti kelią neteisėtam patekimui į saugumo zoną, įslaptintos informacijos atskleidimui ar praradimui;
 - 5.7. *Neteisėtas patekimas* – asmenų, neturinčių teisės būti saugumo zonoje, patekimas į ją;
 - 5.8. *Reagavimo sistema* – apsaugos darbuotojas, reagavimo grupė arba paslapčių subjekto ar rangovo (subrangovo) asmuo, atsakingas už fizinę apsaugą;
 - 5.9. *Saugumo zonos patikrinimas* – patikrinimas, kurio metu nustatoma, ar saugumo zonos apsaugos sistemos įjungtos, jos veikia ir nėra pažeistos, bei nustatoma, ar nėra neteisėtai patekta į saugumo zoną;
 - 5.10. *Objekto apsaugos pultas* – tai prietaisas, kuris kontroliuoja ir valdo objekto apsaugines įsilaužimo, apsaugines užpuolimo ir priešgaisrinės signalizacijas bei perduoda informaciją apie jų būklę vietinio ir (arba) centralizuoto stebėjimo pultams;

- 5.11. *Centralizuotas stebėjimo pultas* – prietaisas, priimantis saugomų objektų apsaugos pultų pranešimus laidinėmis, belaidėmis ryšio linijomis, formuojantis šviesos ir garso signalus savo indikatoriuose arba periferiniuose įrenginiuose;
- 5.12. *Vietinis stebėjimo pultas* – prietaisas, priimantis saugomo objekto (saugomas objektas turi būti vienas) apsaugos pultų pranešimus laidinėmis, belaidėmis ryšio linijomis, formuojantis šviesos ir garso signalus savo indikatoriuose arba periferiniuose įrenginiuose;
- 5.13. *Apsauginė užpuolimo signalizacija* – tai visuma signalizacijos priemonių, kurias įjungus nustatomas ir fiksuojamas užpuolimas bei informacija apie tai perduodama į vietinį ir (arba) centralizuotą stebėjimo pultą;
- 5.14. *Apsauginė įsilaužimo signalizacija* – tai visuma signalizacijos priemonių, kurios automatiškai nustato ir fiksuoja neteisėtą patekimą į saugumo zoną bei informaciją apie tai perduoda į vietinį ir (arba) centralizuotą stebėjimo pultą;
- 5.15. *Elektroninių apsaugos priemonių centrinio valdymo įranga* – techninė įranga, kuria gali būti keičiama apsauginės įsilaužimo, užpuolimo ir priešgaisrinės signalizacijų, elektroninės įeigos kontrolės sistemos bei uždarnosios vaizdo stebėjimo sistemos konfigūracija ir veikimo parametrai;
- 5.16. *Apsaugos postas* – patalpa ar pastatas, kuriame įrengtos specializuotos darbo vietos ir telekomunikacijų infrastruktūra, ir kuriame yra fiksuojami ir įvertinami apsauginės užpuolimo, įsilaužimo ir priešgaisrinės signalizacijos suveikimo signalai, palaikomas abipusis ryšys su apsaugos darbuotojais ir reagavimo grupe;
- 5.17. *Teritorijos apsaugos sistema* – elektroninių ir mechaninių priemonių, skirtų paslapčių subjektui ar rangovui (subrangovui) priskirtos teritorijos apsaugai, visuma;
- 5.18. *Techniškai saugios zonos* – I klasės saugumo zonos patalpos, kurios apsaugotos nuo neteisėtai naudojamų informacijos fiksavimo (vaizdo, garso ir elektromagnetinių signalų įrašymo) ir perdavimo įrenginių naudojimo;
- 5.19. *Apsauga nuo aktyvaus neteisėto įslaptintos informacijos fiksavimo ir perdavimo* – įslaptintos informacijos, perteikiamos garsu ar vaizdu, apsauga nuo jos fiksavimo ar perdavimo neteisėtais informacijos rinkimo įrenginiais;
- 5.20. *Apsauga nuo pasyvaus neteisėto įslaptintos informacijos fiksavimo ir perdavimo* – garsą ir elektromagnetines bangas slopinančių medžiagų arba įrangos, slopinančios įslaptintos informacijos, perteikiamos garsu, vaizdu arba elektromagnetinėmis bangomis, sklidimą už patalpos ribų, panaudojimas;
- 5.21. *Lankytojas* – asmuo, neįmanantis pareigų teisėtai lankomame paslapčių subjekto ar jo struktūrinio padalinio, rangovo (subrangovo) teritorijoje ar patalpose;
- 5.22. *Lankytojo kortelė* – lankytojui išduodama registruota kortelė su registracijos numeriu, jį identifikuojanti kaip lankytoją;
- 5.23. *Darbuotojo kortelė* – asmeniui išduodama registruota kortelė su registracijos numeriu, jį identifikuojanti kaip paslapčių subjekto ar rangovo (subrangovo) darbuotoją ir suteikianti galimybę teisėtai patekti į saugumo zoną ir (arba) teritoriją;
- 5.24. *Įeigos kontrolės sistema* – fizinių, informacinių arba biometrinių asmens identifikavimo priemonių visuma, leidžianti nustatyti asmens tapatybę bei suteikianti arba nesuteikianti galimybę asmeniui patekti į saugumo zonas;
- 5.25. *Elektroninė įeigos kontrolės sistema* – tai įrenginys (ar jų grupė), kuris identifikuoja asmenį surenkant skaičių ar simbolių kombinaciją, nuskaito laikmenoje esančią šifruotą informaciją arba identifikuoja asmenį pagal jo individualius biometrinius duomenis (akies raišelę, papiliarinius raštus ir pan.);

- 5.26. *Darbuotojo vykdoma įeigos kontrolė* – įeigos kontrolė, kurią atlieka apsaugos darbuotojas arba paslapčių subjekto ar rangovo (subrangovo) vadovo įgaliotas asmuo, nustatantis norinčių patekti asmenų tapatybę pagal asmens tapatybę patvirtinančius dokumentus;
 - 5.27. *Mechaninė įeigos kontrolės sistema* – įeigos kontrolės sistema, kai raktai nuo durų, pro kurias galima patekti į saugumo zoną, užraktų išduodami tik paslapčių subjekto ar rangovo (subrangovo) įgaliotiems asmenims;
 - 5.28. *Barjeras* – laisvai judėti kliudantis užtvaras, statinys ar kitas įrenginys;
 - 5.29. *Elektromagnetiniai spinduliavimo šaltiniai* – bet kokie įrenginiai, skleidžiantys elektromagnetinį spinduliavimą (mobiliojo ryšio telefonai, radijo stotelės ir kt.);
 - 5.30. *Uždaroji vaizdo stebėjimo sistema* – vaizdo stebėjimo sistema, skirta apsaugos darbuotojams stebėti teritoriją aplink objektą, objekto viduje esančių saugumo zonų prieigas ar saugumo zonų viduje esančias patalpas bei kaupti vaizdo įrašų archyvą;
 - 5.31. *Įslaptintos informacijos apsaugos pažeidimas* – teisės aktų reikalavimams prieštaraujantis veikimas arba neveikimas, sukėlęs ar galintis sukelti pavojų įslaptintos informacijos saugumui arba sąlygojęs įslaptintos informacijos ar jos dalies patekimą asmenims, neturintiems teisės susipažinti su tokia informacija.
6. Kitos Apsaugos reikalavimuose vartojamos sąvokos atitinka Valstybės ir tarnybos paslapčių įstatyme (Žin., 1999, Nr. 105-3019; 2004, Nr. 4-29) vartojamas sąvokas.
 7. Visos teritorijos ir patalpos, kuriose saugoma ar kuriose dirbama su įslaptinta informacija, turi būti apsaugotos fizinės apsaugos priemonėmis.
 8. Priimant sprendimą dėl konkrečių fizinės apsaugos priemonių pasirinkimo ir įdiegimo bei naudojimo, reikia atsižvelgti į šiuos veiksnius:
 - 8.1. saugomos įslaptintos informacijos slaptumo žymą;
 - 8.2. saugomos informacijos pobūdį ir apimtį;
 - 8.3. rizikos veiksnius – paslapčių subjekte dirbančių asmenų patikimumą, aplinkos charakteristiką, objekto dislokavimo vietą, kriminogeninę padėtį, patalpų išplanavimą, teritorijos dydį, patekimo nepastebėtam į saugomą zoną tikimybę ir kita.

II. Saugumo zonos

9. Turi būti nustatytos ir paslapčių subjekto ar rangovo (subrangovo) vadovo ar jo įgalioto asmens patvirtintos saugumo zonos. Saugumo zonos nustatomos asmens, atsakingo už fizinę apsaugą, teikimu. Zonos, kuriose saugoma įslaptinta informacija, žymima slaptumo žyma „Konfidencialiai“ ar aukštesne, arba su tokia informacija dirbama, turi būti nustatytos kiek įmanoma toliau nuo teritorijų, kurių neįmanoma kontroliuoti (pvz., automobilių stovėjimo aikštelių, išorinių pirmojo aukšto sienų arba yra apsuptyje kitų nekontroliuojamų patalpų).
10. Administracinė saugumo zona turi būti įrengta taip, kad patekti į I ar II klasės saugumo zonas būtų galima tik per ją. Administracinėje saugumo zonoje turi būti nustatyti, saugomi bei kontroliuojami visi įėjimai į zoną ir išėjimai iš jos. Administracinė saugumo zona gali būti įrengta aplink I ar II klasės saugumo zoną. Administracinėje zonoje gali būti saugoma tik informacija, žymima slaptumo žyma „Riboto naudojimo“, arba su tokia informacija dirbama. Administracinėje saugumo zonoje saugoma įslaptinta informacija, žymima slaptumo žyma „Riboto naudojimo“, turi būti saugoma metalinėse spintose arba seifuose.
11. II klasės saugumo zonai keliami reikalavimai:
 - 11.1. turi būti nustatyti, saugomi bei kontroliuojami visi įėjimai į zoną ir išėjimai iš jos;
 - 11.2. į zoną gali patekti tik asmenys, turintys leidimą dirbti ar susipažinti su įslaptinta informacija, žymima slaptumo žyma „Konfidencialiai“ ar aukštesne. Visus kitus asmenis turi lydėti apsaugos darbuotojas arba paslapčių subjekto vadovo įgaliotas asmuo;
 - 11.3. prieigos iki pastatų visą tamsų paros metą turi būti apšviestos;

- 11.4. turi būti įdiegta apsauginė įsilaužimo, apsauginė užpuolimo ir priešgaisrinė signalizacijos;
- 11.5. apsauginė įsilaužimo ir apsauginė užpuolimo signalizacijos turi perduoti dubliuojantį signalą apie bandymą neteisėtai patekti į zoną arba neteisėtą buvimą joje ne vienai reagavimo sistemai;
- 11.6. jei zonoje saugoma informacija, žymima slaptumo žymomis „Slaptai“ arba „Visiškai slaptai“, asmens tapatybei nustatyti prie įėjimų į zoną arba į atskiras jos patalpas turi būti įkurtas kontrolės postas arba turi būti įdiegta elektroninė arba darbuotojo vykdoma įeigos kontrolės sistema;
- 11.7. jei saugumo zonoje saugoma informacija, žymima slaptumo žyma „Visiškai slaptai“, įėjimas į zoną arba įėjimai į zonoje esančias patalpas turi būti stebimi uždara vaizdo stebėjimo sistema ir kaupiamas 30 kalendorinių dienų vaizdo įrašų archyvas;
- 11.8. II klasės saugumo zonoje įslaptinta informacija laikoma atitinkamo tipo seifuose (žr. Priedą Nr. 1).
12. I klasės saugumo zonai keliami reikalavimai:
 - 12.1. turi atitikti II klasės saugumo zonai keliamus reikalavimus;
 - 12.2. prieigos iki saugumo zonos turi būti kontroliuojamos apsauginės įsilaužimo, užpuolimo signalizacijų;
 - 12.3. gali būti tikrinami asmenų įnešami ir išnešami daiktai;
 - 12.4. į šią saugumo zoną paslapčių subjekto vadovo ar jo įgalioto asmens sprendimu įleidžiami tik asmenys, turintys leidimus dirbti ar susipažinti su įslaptinta informacija, žymima aukščiausia toje saugumo zonoje saugomos informacijos slaptumo žyma;
 - 12.5. į saugumo zoną draudžiama įnešti pašalinius elektromagnetinius spinduliavimo šaltinius;
 - 12.6. rekomenduojama naudoti vaizdines priemones, įspėjančias apie draudimą I klasės saugumo zonoje naudotis elektromagnetinį spinduliavimą skleidžiančiais įrenginiais;
 - 12.7. turi būti įdiegta apsauginė įsilaužimo, apsauginė užpuolimo ir priešgaisrinė signalizacijos;
 - 12.8. taikomos mechaninės apsaugos priemonės turi užkirsti kelią nesankcionuotam patekimui į saugomas patalpas.
13. Jei I ir II klasės saugumo zonoje saugoma informacija, žymima slaptumo žyma „Slaptai“ arba „Konfidencialiai“, rekomenduojama įėjimą į zoną arba įėjimus į zonoje esančias patalpas stebėti uždara vaizdo stebėjimo sistema ir kaupti 30 kalendorinių dienų vaizdo įrašų archyvą.
14. I ir II klasės saugumo zonos patalpos, kuriose nedirbama 24 valandas per parą, po darbo valandų turi būti patikrintos, siekiant įsitikinti, ar jos yra užrakintos ir jose įjungta apsauginė įsilaužimo signalizacija. Patikrinimo tvarką nustato paslapčių subjekto vadovas ar jo įgaliotas asmuo, rangovo (subrangovo) vadovas ar jo įgaliotas asmuo atsakingo už fizinę apsaugą asmens teikimu. Jei I ar II klasės saugumo zonoje dirbama 24 valandas per parą, tai laikoma, kad tokioje saugumo zonoje įrengta apsauginė įsilaužimo signalizacija.

III. Fizinės apsaugos priemonių panaudojimas

15. Barjeras aplink paslapčių subjektui ar rangovui (subrangovui) priklausančią teritoriją nurodo teritorijos, kuri yra saugoma, ribas. Turi būti kontroliuojamas asmenų ir transporto priemonių patekimas į paslapčių subjekto, rangovo (subrangovo) teritoriją. Jei įmanoma, nuo pastato iki barjero turi būti palikta mažiausiai 25 metrų pločio zona.
16. Apšvietimas turi būti įrengtas taip, kad apšviestų teritoriją, prieigas prie pastatų bei vietas, kurios stebimos uždara vaizdo stebėjimo sistema.
17. Paslapčių subjektui ar rangovui (subrangovui) priklausančioje teritorijoje gali būti įrengta teritorijos apsaugos sistema.

18. Įeigos kontrolė gali būti vykdoma patenkant į teritoriją, teritorijoje esančių pastatų grupę, pastatą ar pastate esančias patalpas.
19. Langų ir kitų angų nebūtina apsaugoti fizinės apsaugos priemonėmis, kai apatinė lango ar kitos angos kraštinė atitinka šiuos reikalavimus:
 - 19.1. yra daugiau nei 5,5 m nuo žemės;
 - 19.2. negali būti įsigauta nuo stogo ar pasinaudojus žaibolaidžiu, parapetais ar kitais pastato elementais, žemės nelygumais, medžiais ar kitais pastatais.
20. Vykdamas saugumo zonų patikrinimą reikia identifikuoti saugumo zonas, kuriose dirbama po darbo valandų ir patikrinti, ar įjungta saugumo zonų, kuriose nedirbama po darbo valandų, apsauginė įsilaužimo signalizacija, ar nėra neteisėto patekimo požymių. Vykdamas saugumo zonos patikrinimą, poste nuolat turi būti bent vienas apsaugos darbuotojas.
21. Reagavimo grupė turi būti sudaryta iš mažiausiai dviejų asmenų. Reagavimo grupės reagavimas į apsauginės įsilaužimo, apsauginės užpuolimo ir priešgaisrinės signalizacijų suveikimo signalą turi būti periodiškai tikrinamas paslapčių subjekto ar rangovo (subrangovo) vadovo ar jo įgalioto asmens nustatyta tvarka.
22. Paslapčių subjekto vadovo ar jo įgalioto asmens sprendimu apsaugos darbuotojai ar kiti paslapčių subjekto ar rangovo (subrangovo) vadovo įgalioti asmenys gali vykdyti atsitiktinę įeinančių ir išeinančių asmenų įnešamų ir išnešamų daiktų peržiūrą, kuri naudojama kaip prevencinė priemonė nuo neteisėto įslaptintos informacijos išnešimo iš teritorijos ar patalpų. Įeinančių ir išeinančių asmenų įnešamų ir išnešamų daiktų peržiūra gali būti būtina sąlyga įeiti į I klasės saugumo zoną. Paslapčių subjekto vadovo ar jo įgalioto asmens sprendimu minėta procedūra gali būti taikoma ir rangovo (subrangovo) teritorijose ir (arba) patalpose. Turi būti įspėjamieji ženklai, įspėjantys, kad gali būti tikrinami asmenų įnešami ir išnešami daiktai.
23. Galimi lankytojų kontrolės tipai:
 - 23.1. Lankytojai lydimi. Lankytojai turi būti lydimi visą jų buvimo saugumo zonoje laiką. Lankytojams privaloma visą laiką segėti leidimus, juos identifikuojančius kaip lankytojus;
 - 23.2. Lankytojai nelydimi. Lankytojams leidžiama patekti į administracinę ir (arba) II klasės saugumo zonas ar jų dalis be palydos, jei jie turi leidimus dirbti ar susipažinti su įslaptinta informacija, žymima slaptumo žyma „Konfidencialiai“ ar aukštesne, tačiau privaloma segėti lankytojų korteles, asmenis identifikuojančias kaip lankytojus.
24. Patekimo į I ar II klasės saugumo zonas ir seifus, raktų ir šifrų (skaičių ar simbolių) naudojimo ir apskaitos procedūras nustato paslapčių subjekto ar rangovo (subrangovo) vadovas asmenis, atsakingo už fizinę apsaugą, teikimu. Asmenys, naudojantys šifrus, privalo įsiminti šifrus. Atsarginiai raktai ir užrašyti šifrai, skirti naudoti iškilus būtinybei, kai nėra asmens, kuriam patikėta įslaptinta informacija, turi būti saugomi nepermatomame antspaudo tuomet voke pas asmenį, atsakingą už fizinę apsaugą, ar kitą paslapčių subjekto ar rangovo (subrangovo) vadovo įgaliotą asmenį. Naudojami raktai turi būti saugomi atskirai nuo atsarginių raktų. Atsarginiai raktai ir užrašyti šifrai turi būti saugomi atskiruose vokuose laikomuose seifuose. Atsarginiams raktams, šiframs ir vokams turi būti taikomos tokios pačios apsaugos priemonės, kaip ir įslaptintai informacijai, su kuria galima susipažinti panaudojus atsarginius raktus ar šifrus.
25. Šifrai turi būti keičiami:
 - 25.1. prieš pradėdant naudoti seifu ar patalpomis, priskirtomis I ar II klasės saugumo zonai;
 - 25.2. ne rečiau kaip kartą per 6 mėnesius;
 - 25.3. pasikeitus darbuotojams, žinantiesiems šifrus;
 - 25.4. esant įtariamam ar tikram šifrų atskleidimui;
 - 25.5. paaiškėjus saugomos įslaptintos informacijos atskleidimui ar praradimui;
 - 25.6. po patekimo į I ar II klasės saugumo zonas durų arba seifo avarinio atidarymo;
 - 25.7. po patekimo į I ar II klasės saugumo zonas durų arba seifo remonto.

26. Kopijavimo, fakso aparatų bei spausdintuvų išdėstymą paslapčių subjekto ar rangovo (subrangovo) saugumo zonose nustato paslapčių subjekto ar rangovo (subrangovo) vadovas asmens, atsakingo už fizinę apsaugą, teikimu. Kopijavimo, fakso aparatai bei spausdintuvai, skirti kopijuoti, perduoti ar spausdinti įslaptintą informaciją, turi būti įrengti saugumo zonose, priklausomai nuo numatytos kopijuoti, perduoti ar spausdinti įslaptintos informacijos aukščiausios slaptumo žymos.
27. Priede Nr. 1 pateikiamas detalus fizinės apsaugos priemonių aprašymas ir jų skaitinis įvertinimas.

IV. Reikalavimai asmenims, vykdančioms įslaptintos informacijos apsaugą

28. Asmenys, vykdančios įslaptintos informacijos fizinę apsaugą, kurios metu gali tiesiogiai prieiti prie I ar II klasės saugumo zonų apsauginės įsilaužimo, užpuolimo ir priešgaisrinės signalizacijų centrinio valdymo, privalo turėti leidimus dirbti ar susipažinti su įslaptinta informacija, žymima slaptumo žyma:
 - 28.1. „Konfidencialiai“, jei saugumo zonoje saugoma įslaptinta informacija, žymima slaptumo žyma „Konfidencialiai“;
 - 28.2. „Slaptai“, jei saugumo zonoje saugoma įslaptinta informacija, žymima slaptumo žyma „Slaptai“ arba „Visiškai slaptai“.
29. Asmenys, atliekantys elektroninių apsaugos priemonių centrinio valdymo įrangos, įrengtos I arba II klasės saugumo zonoje, techninę priežiūrą, privalo turėti leidimus dirbti ar susipažinti su įslaptinta informacija, žymima slaptumo žyma:
 - 29.1. „Konfidencialiai“, jei saugumo zonoje saugoma įslaptinta informacija, žymima slaptumo žyma „Konfidencialiai“;
 - 29.2. „Slaptai“, jei saugumo zonoje saugoma įslaptinta informacija, žymima slaptumo žyma „Slaptai“ arba „Visiškai slaptai“.
30. Apsaugos darbuotojai apsaugos poste turi stebėti situaciją saugumo zonose ir jų prieigose uždarąja vaizdo stebėjimo sistema ir (arba) centralizuotu ar vietiniu stebėjimo pultu.
31. Suveikus apsauginei įsilaužimo, apsauginei užpuolimo ar priešgaisrinei signalizacijai saugumo zonoje, apsaugos darbuotojai turi iškviesti paslapčių subjekto ar rangovo (subrangovo) atsakingą už fizinę apsaugą asmenį ir, esant reikalui, kitus paslapčių subjekto ar rangovo (subrangovo) darbuotojus.

V. Apsauga nuo neteisėto įslaptintos informacijos fiksavimo ir perdavimo

32. Prireikus asmens, atsakingo už fizinę apsaugą, teikimu, paslapčių subjekto ar rangovo (subrangovo) vadovas ar jo įgaliotas asmuo gali nustatyti techniškai saugių zonų sąrašą.
33. Techniškai saugios zonos turi būti apsaugotos nuo galimybės stebėti techniškai saugių zonų vidų iš išorės. Jei techniškai saugiose zonose yra langai, jie turi būti uždari, uždengti šviesai nelaidžia bei garsą izoliuojančia medžiaga.
34. Techniškai saugios zonos negali turėti bendrų sienų su paslapčių subjekto ar rangovo (subrangovo) nekontroliuojamomis patalpomis.
35. Jei techniškai saugiose zonose yra pakabinamos lubos ar pakeliamosios grindys (įskaitant pakylas ar scenas), turi būti įrengtos angos, kad būtų galima apžiūrėti visas erdves. Erdvė už pakabinamų lubų ir pakeliamų grindų turi būti saugoma apsauginės įsilaužimo signalizacijos.
36. Paslapčių subjekto ar rangovo (subrangovo) vadovo ar jo įgalioto asmens sprendimu, suderinus su institucija, vykdančia patalpų įvertinimą dėl jų pripažinimo tinkamomis saugoti ar jose dirbti su įslaptinta informacija, naudojimosi techniškai saugiomis zonomis metu gali būti vykdomas nuolatinis radijo eterio stebėjimas.

37. Techniškai saugių zonų patalpos turi būti tikrinamos, ar jose nėra bet kokių informacijos neteisėto fiksavimo ar perdavimo įrenginių:
 - 37.1. prieš pradėdant naudotis tokiomis patalpomis;
 - 37.2. periodiškai, bet ne rečiau kaip kartą per 6 mėnesius;
 - 37.3. po neteisėto ar įtariamo neteisėto patekimo į techniškai saugią zoną;
 - 37.4. po techniškai saugios zonos patalpų remonto, statybos darbų;
 - 37.5. kai tik paaiškėja techniškai saugiose zonose naudojamos įslaptintos informacijos neteisėtas atskleidimas ar praradimas.
38. Į techniškai saugias zonas draudžiama įnešti baldus ar įrangą, kol pastarieji nebus patikrinti, ar juose nėra bet kokių informacijos fiksavimo ar perdavimo įrenginių. Turi būti registruojami įrangos ir baldų, įnešamų į techniškai saugias zonas, tipas, serijos ir inventorinis numeris. Nenaudojamos techniškai saugios zonos turi būti visada užrakintos. Raktai ir (ar) šifrai nuo techniškai saugių zonų durų užraktų turi būti saugomi pas asmenį, atsakingą už fizinę apsaugą. Į techniškai saugią zoną be palydos gali patekti tik paslapčių subjekto ar rangovo (subrangovo) vadovo ar jo įgalioto asmens sprendimu įgalioti asmenys.
39. Į techniškai saugias zonas įrangą leidžiama įnešti tik leidus paslapčių subjekto ar rangovo (subrangovo) vadovui ir asmeniui, atsakingam už fizinę apsaugą.
40. Techniškai saugiose zonose draudžiama įrengti fiksuoto ryšio telefonus.
41. Į techniškai saugias zonas draudžiama įsinešti: radijo imtuvus, fotoaparatus, vaizdo ar garso įrangą, asmeninius kompiuterius ir periferinę įrangą, mobiliuosius telefonus, kitus bet kokius informaciją fiksuojančius ar perduodančius įrenginius ir bet kokius elektroninius testavimo, matavimo ir diagnostinius įrenginius, išskyrus įrangą, kuri reikalinga darbui su įslaptinta informacija.
42. Draudimas įsinešti 41 punkte paminėtus įrenginius negalioja, kai atliekamas patikrinimas dėl bet kokių neteisėtų informacijos fiksavimo ar perdavimo įrenginių buvimo arba kai naudojama speciali įranga, sauganti nuo pasyvaus ar aktyvaus pasiklausymo, leidus paslapčių subjekto ar rangovo (subrangovo) vadovui ar jo įgaliotam asmeniui.

VI. Automatizuotų duomenų apdorojimo (ADA) sistemų ir tinklų fizinė apsauga

43. Patalpos, kuriose yra ADA sistemos ir tinklai, skirti saugoti, apdoroti ar perduoti įslaptintą informaciją, žymimą slaptumo žymomis „Konfidencialiai“, „Slaptai“ ar „Visiškai slaptai“, turi būti priskirtos I ar II klasės saugumo zonai. Patalpos, kuriose yra tarnybinės stotys, apdorojančios įslaptintą informaciją, žymimą slaptumo žymomis „Konfidencialiai“, „Slaptai“ ar „Visiškai slaptai“, turi būti priskirtos I klasės saugumo zonai. Patalpos, kuriose yra kriptografinė įranga, be darbuotojų priežiūros apdorojanti įslaptintą informaciją, žymimą slaptumo žymomis „Konfidencialiai“, „Slaptai“ ar „Visiškai slaptai“, turi būti priskirtos I klasės saugumo zonai. Patalpos, kuriose yra kriptografinė įranga, tik darbo valandomis apdorojanti įslaptintą informaciją, žymimą slaptumo žymomis „Konfidencialiai“, „Slaptai“ ar „Visiškai slaptai“, turi būti priskirtos II klasės saugumo zonai.

PRIEDAS NR. 1

Fizinės apsaugos priemonės

1. Toliau pateikiamas skirtingo atsparumo įsilaužimui fizinės apsaugos priemonių taikymo aprašymas. Skirtingos fizinės apsaugos priemonės pagal jų atsparumą įsilaužimui skirstomos į skirtingus tipus. 4 tipas reiškia aukščiausią atsparumo įsilaužimui lygį, 1 tipas – žemiausią atsparumo lygį.

1 skyrius. Seifai ir jų užraktai

2. Seifuose saugomos įslaptintos informacijos apsauga priklauso nuo paties seifo konstrukcijos, jame įrengto užrakto ir jų kiekio bei patalpoje, kurioje įrengtas seifas, esančių fizinės apsaugos priemonių. Rekomenduojama naudoti žemesnio tipo seifą (pvz., 3 tipo, žr. 4.2) su aukštesnio tipo užraktais (pvz., 4 tipo, žr. 3.1).
3. Seifų užraktų skirstymas:
 - 3.1. **4 tipo užraktas**
Užraktas turi atitikti C saugumo kategorijos reikalavimus pagal EN 1300 standartą.
 - 3.2. **3 tipo užraktas**
Užraktas turi atitikti B saugumo kategorijos reikalavimus pagal EN 1300 standartą.
 - 3.3. **2 tipo užraktas**
Užraktas turi atitikti A saugumo kategorijos reikalavimus pagal EN 1300 standartą.
 - 3.4. **1 tipo užraktas**
 - 3.4.1. Užraktas gali būti nesertifikuotas.
 - 3.4.2. Toks užraktas naudojamas tik 1 tipo seife (žr. 4.4).

Seifo užraktų tipas	Taškai
4 tipas	SS2 = 4 taškai
3 tipas	SS2 = 3 taškai
2 tipas	SS2 = 2 taškai
1 tipas	SS2 = 1 taškas

4. Seifų skirstymas:
 - 4.1. **4 tipo seifas**
 - 4.1.1. Seifas skirtas saugoti įslaptintą informaciją, žymimą visomis slaptumo žymomis.
 - 4.1.2. Seifas atitinka IV ar aukštesnę saugumo kategoriją pagal EN 1143-1 standarto reikalavimus.
 - 4.1.3. Seife įrengti 3 ar 4 tipo užraktai (žr. 3.2 ir 3.1).
 - 4.2. **3 tipo seifas**
 - 4.2.1. Seifas skirtas saugoti įslaptintą informaciją, žymimą slaptumo žyma „Slaptai“ arba žemesne.
 - 4.2.2. Saugoti įslaptintą informaciją, žymimą slaptumo žyma „Visiškai slaptai“, galima tik tuo atveju, jei seife įrengtas 4 tipo užraktas (žr. 3.1).
 - 4.2.3. Seifas atitinka I ar aukštesnę saugumo kategoriją pagal EN 1143-1 standarto reikalavimus.
 - 4.2.4. Seife įrengti 2 ar 3 tipo užraktai (žr. 3.3 ir 3.2).

4.3. 2 tipo seifas

4.3.1. 2 tipo seifas gali būti naudojamas saugoti įslaptintą informaciją, žymimą slaptumo žyma „Konfidencialiai“ ar žemesne.

4.3.2. Seifas atitinka 0 ar aukštesnę saugumo kategoriją pagal EN 1143-1 standarto reikalavimus.

4.4. 1 tipo seifas

4.4.1. 1 tipo seife saugoma įslaptinta informacija, žymima slaptumo žyma „Riboto naudojimo“.

4.4.2. Seifo korpusas yra plieninis, neardomos konstrukcijos.

4.4.3. Seifo duryse įrengtas raktu rakinamas skląsčių mechanizmas (1 tipo užraktas, žr. 3.4).

Seifo tipas	Taškai
4 tipas	SS1 = 4 taškai
3 tipas	SS1 = 3 taškai
2 tipas	SS1 = 2 taškai
1 tipas	SS1 = 1 taškas

2 skyrius. Patalpos

5. Kai patalpą sudaro vienas kabinetas, šiame skyriuje pateiktos sąlygos galioja visam patalpos perimetrui. Jeigu patalpą sudaro daugiau nei vienas kabinetas, šiame skyriuje pateiktos sąlygos galioja tik saugumo zonos perimetrui.
6. Patalpos atsparumas įsilaužimui priklauso nuo šių faktorių: sienų ir perdangų stiprumo bei jų struktūros, durų ir jų užraktų stiprumo bei kokybės, langų ir kitų angų atsparumo įsilaužimui.
7. Mechaninės fizinės apsaugos priemonės naudojamos apsaugoti išeinančias į saugumo zonos išorę angas, kurių mažiausi matmenys:

Anga	Matmenys
Stačiakampė	400 mm x 250 mm
Elipsės formos	400 mm x 300 mm
Apvali	Skersmuo 350 mm

8. Patalpos tipas nustatomas įvertinus silpniausią patalpos perimetro vietą.

9. Patalpų tipai:

9.1. 4 tipo patalpos

9.1.1. Sienos ir perdangos turi būti iš mažiausiai 150 mm storio gelžbetonio arba 300 mm storio pilnavidurių plytų ar panašios konstrukcijos, užtikrinančios tokį patį atsparumą įsilaužimui.

9.1.2. Langai ir kitos angos, išskyrus duris, išeinančios į saugumo zonos išorę, apsaugotos bent viena iš šių fizinės apsaugos priemonių:

9.1.2.1. langai nevarstomi ir langų stiklas yra ne žemesnės kaip P7B atsparumo kategorijos pagal EN 356 standartą;

9.1.2.2. angos apsaugotos plieno grotomis iš skersinių 45 x 6 mm plieninių juostų, tarp kurių didžiausias atstumas 200 mm. Į jas kas 150 mm įstatyti ne plonesni kaip 20 mm skersmens plieniniai strypai. Angų grotų tvirtinimo strypai į sieną įtvirtinti ne mažesniu nei 200 mm gyliu;

9.1.2.3. varstomos fizinės apsaugos priemonės (grotos, atidaromi liukai) rakinamos 9.1.4 punkte nurodytais užraktais;

9.1.2.4. langų furnitūra atitinka 4 arba 5 saugumo kategorijos reikalavimus pagal ENV 1627 standartą;

9.1.2.5. kitomis fizinės apsaugos priemonėmis, užtikrinančiomis tokį patį atsparumą įsilaužimui.

9.1.3. Patekimo į saugumo zoną durys atitinka II saugumo klasės reikalavimus pagal Lietuvos policijos generalinio komisaro 2003 m. gegužės 12 d. įsakyme Nr. V-265 durų saugumo klasėms nustatytus reikalavimus arba atitinka 4 arba 5 saugumo kategorijos reikalavimus pagal ENV 1627 standartą.

9.1.4. Naudojami 3 ar 4 tipo durų užraktai (žr. 10.2 ir 10.1).

9.2. 3 tipo patalpos

9.2.1. Sienos, perdangos yra iš ne mažiau kaip 100 mm storio gelžbetonio arba 150 mm storio pilnavidurių plytų ar panašios konstrukcijos, užtikrinančios analogišką atsparumą įsilaužimui.

9.2.2. Patekimo į saugumo zoną durys atitinka III saugumo klasės reikalavimus pagal Lietuvos policijos generalinio komisaro 2003 m. gegužės 12 d. įsakyme Nr. V-265 durų saugumo klasėms nustatytus reikalavimus arba atitinka 3 saugumo kategorijos reikalavimus pagal ENV 1627 standartą. Duryse įmontuoti 2 ar 3 tipo durų užraktai (žr. 10.3 ir 10.2).

9.2.3. Langai ir kitos angos, išskyrus duris, apsaugotos bent viena iš šių fizinės apsaugos priemonių:

9.2.3.1. langų stiklas yra ne žemesnės kaip P5B atsparumo kategorijos pagal EN 356 standartą;

9.2.3.2. langų stiklai padengti apsaugine plėvele, kuri atspari 72 kg smūgiui į cm^2 , pagal EN 12600 1B standartą, ar apsaugoti žaliuzėmis, užtikrinančiomis analogišką atsparumą;

9.2.3.3. apsaugotos plieno grotomis iš skersinių 45 x 6 mm plieninių juostų, tarp kurių didžiausias atstumas 400 mm. Į jas kas 150 mm įstatyti ne plonesni kaip 16 mm skersmens plieniniai strypai. Angų grotų tvirtinimo strypai į sieną įtvirtinti ne mažesniu nei 200 mm gyliu;

9.2.3.4. varstomos fizinės apsaugos priemonės (grotos, atidaromi liukai) rakinamos 2 ar 3 tipo durų užraktais (žr. 10.3 ir 10.2);

9.2.3.5. langų furnitūra atitinka 3 saugumo kategorijos reikalavimus pagal ENV 1627 standartą;

9.2.3.6. apsaugotos kitomis priemonėmis, užtikrinančiomis analogišką atsparumą įsilaužimui.

9.3. 2 tipo patalpos

9.3.1. Sienos, perdangos yra iš ne mažiau kaip 100 mm storio pilnavidurių plytų ar panašios konstrukcijos, užtikrinančios analogišką atsparumą įsilaužimui.

9.3.2. Patekimo į saugumo zoną durys yra masyvios medinės ar lakštinės konstrukcijos su įmontuotais 2 ar 1 tipo durų užraktais (žr. 10.3 ir 10.4) arba durys atitinka 2 saugumo kategorijos reikalavimus pagal ENV 1627 standartą.

9.3.3. Langai ir kitos angos apsaugotos bent viena iš šių fizinės apsaugos priemonių:

9.3.3.1. langų stiklas padengtas apsaugine plėvele, kuri atspari 54 kg smūgiui į 1 cm^2 , pagal EN 12600 1B standartą;

9.3.3.2. iš vidaus arba išorės apsaugotos apsauginėmis jėgos žaliuzėmis;

9.3.3.3. langų furnitūra atitinka 2 saugumo kategorijos reikalavimus pagal ENV 1627 standartą;

9.3.3.4. apsaugotos kitomis priemonėmis, užtikrinančiomis analogišką atsparumą įsilaužimui.

9.3.4. Varstomos fizinės apsaugos priemonės (grotos, atidaromi liukai) turi būti rakinamos 2 ar 1 tipo durų užraktais (žr. 10.3 ir 10.4).

9.4. 1 tipo patalpos

9.4.1. Patalpos yra iš lengvų konstrukcijų.

9.4.2. Langai ir kitos angos apsaugotos fizinės apsaugos priemonėmis, kurios užtikrina analogišką atsparumą įsilaužimui kaip ir likusios 1 tipo patalpų dalys. Jei saugumo zonoje saugoma įslaptinta informacija, žymima slaptumo žyma „Konfidencialiai“ arba „Riboto naudojimo“, o angos apsaugotos apsaugine įsilaužimo signalizacija, atitinkančia mažiausiai 3 tipą (žr. 17.2) ar kai apatinė lango ar angos kraštinė atitinka šiuos reikalavimus:

9.4.2.1. yra daugiau nei 5,5 m nuo žemės;

9.4.2.2. negali būti paprasta įsigauti nuo stogo ar pasinaudojus žaibolaidžiu, parapetais ar kitais pastato elementais, žemės nelygumais, medžiais ar kitais pastatais.

9.4.3. Varstomos fizinės apsaugos priemonės turi būti rakinamos 1 ar aukštesnio tipo durų užraktu (žr. 10).

Patalpų tipas	Taškai
4 tipas	SS3 = 4 taškai
3 tipas	SS3 = 3 taškai
2 tipas	SS3 = 2 taškai
1 tipas	SS3 = 1 taškas

10. Patalpų durų užraktų tipai:

10.1. 4 tipo durų užraktas

10.1.1. Užraktas atitinka 5 saugumo kategorijos reikalavimus pagal ENV 1627 standartą.

10.2. 3 tipo durų užraktas

10.2.1. Užraktas atitinka 4 saugumo kategorijos reikalavimus pagal ENV 1627 standartą.

10.3. 2 tipo durų užraktas

10.3.1. Užraktas atitinka 3 saugumo kategorijos reikalavimus pagal ENV 1627 standartą.

10.4. 1 tipo durų užraktas

10.4.1. Užraktas atitinka 2 saugumo kategorijos reikalavimus pagal ENV 1627 standartą.

Patalpų durų užraktų tipas	Taškai
4 tipas	SS4 = 4 taškai
3 tipas	SS4 = 3 taškai
2 tipas	SS4 = 2 taškai
1 tipas	SS4 = 1 taškas
Užrakto nėra	SS4 = 0 taškų

3 skyrius. Pastatai

11. Pastato tipas nustatomas įvertinus silpniausią pastato vietą.

12. Pastato konstrukcija, jo statybai naudotos medžiagos ir durys bei langai sudaro bendrą įvertinimą:

12.1. 4 tipo pastatas

12.1.1. Sienos, perdangos (stogas) yra iš 150 mm storio gelžbetonio ar analogiško atsparumo įsilaužimui medžiagų.

12.2. 3 tipo pastatas

12.2.1. Sienos, grindys ir lubos yra tvirtos, iš ne mažiau kaip 150 mm storio plytų ar blokų analogiško atsparumo įsilaužimui medžiagų.

12.3. 2 tipo pastatas

12.3.1. Yra iš lengvų konstrukcijų.

12.4. 1 tipo pastatas

12.4.1. Pastatas yra iš lengvų konstrukcijų. Pastato paskirtis – apsaugoti viduje esančias medžiagas, įrangą ir žmones nuo atmosferos poveikio.

Pastatų tipas	Taškai
4 tipas	S3 = 5 taškai
3 tipas	S3 = 3 taškai
2 tipas	S3 = 2 taškai
1 tipas	S3 = 1 taškas

4 skyrius. Įėjimo kontrolės sistema

13. Įėjimo kontrolės sistemos tipai:

13.1. 4 tipo įėjimo kontrolės sistema

13.1.1. Elektroninė įėjimo kontrolės sistema atitinka 3 atpažinimo klasės reikalavimus ir B patekimo klasės reikalavimus pagal EN 50133-1 standartą arba veikimas pagrįstas kortelinės sistemos naudojimu kartu su unikaliais asmens identifikavimo numeriais (PIN) ar kartu su biometrine identifikavimo sistema.

13.1.2. Reikalauja netiesioginės apsaugos darbuotojų priežiūros.

13.1.3. Elektroninė įėjimo kontrolės sistema yra sukomplektuota kartu su įėjimo barjeru (durimis), kuris neleidžia pakartoti įėjimo ir užtikrina režimą „viena transakcija – vienas patekimas“.

13.1.4. Elektroninės įėjimo kontrolės sistemos įspėjimo signalo išėjimas sujungtas su apsaugos postu. Apsaugos poste įrengtas elektroninės įėjimo kontrolės sistemos būklės indikatorius.

13.2. 3 tipo įėjimo kontrolės sistema

13.2.1. Elektroninė įėjimo kontrolės sistema atitinka 3 atpažinimo klasės reikalavimus ir B patekimo klasės reikalavimus pagal EN 50133-1 standartą arba veikimas pagrįstas kortelinės sistemos kartu su unikaliais asmens identifikavimo numeriais (PIN) ar kartu su biometrine identifikavimo sistema.

13.2.2. Elektroninė įėjimo kontrolės sistema naudojama kartu su įėjimo barjeru (durimis).

13.2.3. Elektroninė įėjimo kontrolės sistema informuoja apie viršytą nustatytą barjero atidarymo laiko terminą.

13.3. 2 tipo įėjimo kontrolės sistema

13.3.1. Įėjimo kontrolę vykdo apsaugos darbuotojas ar paslapčių subjekto vadovo įgaliotas asmuo arba elektroninė įėjimo kontrolės sistema atitinka 2 atpažinimo klasės reikalavimus ir B patekimo klasės reikalavimus pagal EN 50133-1 standartą.

13.3.2. Asmenys identifikuojami pagal asmenį identifikuojančius dokumentus su fotografija arba unikalios dizaino įėjimo leidimus.

13.4. 1 tipo įėjimo kontrolės sistema

13.4.1. Naudojama tik įėjimo į saugumo zoną, kurioje saugoma įslaptinta informacija, žymima slaptumo žyma „Riboto naudojimo“ arba „Konfidencialiai“, kontrolei.

13.4.2. Įeigos kontrolė grindžiama mechanine sistema, įeiga kontroliuojama mechaniniu durų užraktu, kurio raktai išduodami tik asmenims, įgaliotiems patekti į saugumo zoną.

Įeigos kontrolės tipas	Taškai
4 tipas	SS6 = 4 taškai
3 tipas	SS6 = 3 taškai
2 tipas	SS6 = 2 taškai
1 tipas	SS6 = 1 taškas
Įeigos kontrolės nėra	SS6 = 0 taškų

14. Įeinančių ir išeinančių asmenų įnešamų ir išnešamų daiktų peržiūra

Daiktų peržiūra	Taškai
Vykdoma	SS12 = 1 taškas
Nevykdoma	SS12 = 0 taškų

15. Lankytojų kontrolės tipai:

15.1. 3 tipas

15.1.1. Lankytojai lydimi visą jų buvimo patalpose laiką.

15.1.2. Vedamas lankytojų registracijos žurnalas, kuriame fiksuojami lankytojo asmens identifikaciniai duomenys ir vizito trukmės duomenys.

15.1.3. Elektroninė įeigos kontrolės sistema ar darbuotojas, vykdamas įeigos kontrolę, fiksuoja asmenų patekimą į saugumo zoną.

15.2. 2 tipas

15.2.1. Lankytojai buvimo saugumo zonose metu vidaus teisės aktais yra įpareigoti segėti lankytojų korteles.

15.2.2. Darbuotojai buvimo saugumo zonose metu vidaus teisės aktais yra įpareigoti segėti darbuotojų korteles.

15.2.3. Vedamas lankytojų registracijos žurnalas, kuriame fiksuojami lankytojo asmens identifikaciniai duomenys ir vizito trukmės duomenys.

15.2.4. Elektroninė įeigos kontrolės sistema ar darbuotojas, vykdamas įeigos kontrolę, fiksuoja asmenų patekimą į saugumo zoną.

15.3. 1 tipas

Lankytojai buvimo saugumo zonose metu vidaus teisės aktais nėra įpareigoti segėti lankytojų korteles.

Lankytojų kontrolė	Taškai
3 tipas	SS7 = 3 taškai
2 tipas	SS7 = 1 taškas
1 tipas	SS7 = 0 taškų

5 skyrius. Apsaugos vykdymas

16. Apsaugos vykdymo tipai:

16.1. 3 tipas

16.1.1. Apsaugos darbuotojai apsaugos poste stebi situaciją saugumo zonose ir jų prieigose uždarąja vaizdo stebėjimo sistema ir (arba) centralizuotu ar vietiniu stebėjimo pultu bei vykdo saugumo zonų patikrinimus.

16.1.2. Saugumo zonų patikrinimų laiko intervalai neviršija 6 val.

16.2. 2 tipas

16.2.1. Apsaugos darbuotojai apsaugos poste stebi situaciją saugumo zonose ir jų prieigose uždarąja vaizdo stebėjimo sistema ir (arba) centralizuotu ar vietiniu stebėjimo pultu, tačiau nevykdo saugumo zonų patikrinimo.

16.3. 1 tipas

16.3.1. Apsaugos darbuotojai saugo tik ne darbo valandomis.

Apsaugos darbuotojai	Taškai
3 tipas	SS8 = 3 taškai
2 tipas	SS8 = 2 taškai
1 tipas	SS8 = 1 taškas
Apsaugos darbuotojų nėra	SS8 = 0 taškų

17. Apsauginių įsilaužimo signalizacijų tipai:

17.1. 4 tipas

17.1.1. Apsauginė įsilaužimo signalizacija atitinka 4 klasės reikalavimus pagal EN 50131-1 standarto reikalavimus.

17.2. 3 tipas

17.2.1. Apsauginė įsilaužimo signalizacija atitinka 3 klasės reikalavimus pagal EN 50131-1 standarto reikalavimus.

17.3. 2 tipas

17.3.1. Apsauginė įsilaužimo signalizacija atitinka 2 klasės reikalavimus pagal EN 50131-1 standarto reikalavimus.

17.4. 1 tipas

17.4.1. Apsauginė įsilaužimo signalizacija atitinka 1 klasės reikalavimus pagal EN 50131-1 standarto reikalavimus.

17.5. Jei I ar II klasės saugumo zonoje dirbama 24 valandas per parą, tai laikoma, kad tokioje saugumo zonoje įrengta 4 tipo apsauginė įsilaužimo signalizacija.

Apsauginės įsilaužimo signalizacijos tipas	Taškai
4 tipas	SS9 = 4 taškai
3 tipas	SS9 = 3 taškai
2 tipas	SS9 = 2 taškai
1 tipas	SS9 = 1 taškas
Apsauginės įsilaužimo signalizacijos nėra	SS9 = 0 taškų

6 skyrius. Teritorijos apsauga

18. Užtvarų tipai:

18.1. 4 tipas

18.1.1. Užtvary vertikalios dalies mažiausias aukštis yra 2,5 metro.

18.1.2. Viršutinė užtvary dalis užtikrina apsaugą nuo perlipimo (iš abiejų pusių įžambūs ramsčiai 45 laipsnių kampu išsikišę mažiausiai 40 centimetrų į išorę ir į vidų ir kartu per visą ilgį pritvirtinta spygliuota viela).

18.1.3. Įrengta teritorijos apsaugos sistema.

18.2. 3 tipas

18.2.1. Užtvary vertikalios dalies mažiausias aukštis yra 2,15 metro.

18.2.2. Viršutinė užtvary dalis užtikrina apsaugą nuo perlipimo.

18.3. 2 tipas

18.3.1. Užtvaro vertikalios dalies mažiausias aukštis yra 2,15 metro.

18.4. 1 tipas

18.4.1. Užtvaras žymi teritorijos ribą.

18.4.2. Užtvaras yra iš bet kokios medžiagos (pavyzdžiui, gyvatvorė).

Užtvaro tipas	Taškai
4 tipas	SS10 = 4 taškai
3 tipas	SS10 = 3 taškai
2 tipas	SS10 = 2 taškai
1 tipas	SS10 = 1 taškas
Užtvaro nėra	SS10 = 0 taškų

19. Teritorijos apsaugos sistema: SS13 = 2 taškai

Teritorijos apsaugos sistema	Taškai
Įrengta	SS13 = 2 taškai
Neįrengta	SS13 = 0 taškų

20. Uždaroji vaizdo stebėjimo sistema: SS14 = 2 taškai

Uždaroji vaizdo stebėjimo sistema	Taškai
Įrengta	SS14 = 2 taškai
Neįrengta	SS14 = 0 taškų

21. Apšvietimas: SS15 = 2 taškai

Apšvietimas	Taškai
Įrengtas	SS15 = 2 taškai
Neįrengtas	SS15 = 0 taškų

Specialiųjų paveldosaugos reikalavimų
turinio ir išdavimo tvarkos aprašo priedas

TVIRTINU _____

(parašas)

Kultūros paveldo departamento prie
Kultūros ministerijos Kauno skyriaus
vedėjas _____

(pareigų pavadinimas)

Svaigedas Stoškus _____

(vardas ir pavardė)

2018 m. balandžio 24 d.

(data)

SPECIALIEJI PAVELDOSAUGOS REIKALAVIMAI

2018 m. balandžio 24 d. Nr. 2K-76

Kauno skyrius

(teritorinio skyriaus pavadinimas)

I. BENDRIEJI DUOMENYS

1. Projekto pavadinimas „Kareivinių 16H 3p Vaidoto g. 209, Kaune, patalpų vidaus paprastojo remonto darbai”

2. Statytojas (užsakovas) ar turintis statytojo teisę asmuo (fizinio asmens vardas, pavardė, adresas, el. pašto adresas, tel.; juridinio asmens pavadinimas, teisinė forma, juridinio asmens kodas, juridinio asmens adresas, el. pašto adresas, tel.)

Lietuvos kariuomenė, s.k. 188732677, Šv. Ignoto g. 8, LT-01144 Vilnius, tel. 8 683 80126, el. p. povilas.brazdauskas@mil.lt,

3. Statybos rūšis (nauja statyba, rekonstrukcija, kapitalinis remontas, paprastas remontas, statinio griovimas, pastato atnaujinimas (modernizavimas)) paprastasis remontas

4. Statybos (statinio) vieta (adresas): žemės sklypo (-ų), adresas (-ai), Nekilnojamojo turto registro unikalus (-ūs) Nr. , statinio (-ių) adresas, Nekilnojamojo turto registro unikalus (-ūs) Nr.:

Vaidoto g. 209, Kaunas, sklypo unikal. Nr. 1901-0241-0107, pastato – kareivinių unikal. Nr. 1991-7007-7144

5. Informacija, ar tvarkomieji statybos darbai numatomi kultūros paveldo objekte, jo teritorijoje, kultūros paveldo vietovėje ar jų apsaugos zonose (pavadinimas, unikalus kodas Kultūros vertybių registre)

Statybos darbai numatomi kultūros paveldo objekte – Panemunės kareivinių ir Karo mokyklos pastatų komplekso antrame kareivinių pastate (unikalus kodas Kultūros vertybių registre 36155).

Kultūros vertybių registro duomenys, vadovaujantis Lietuvos Respublikos nekilnojamojo kultūros paveldo apsaugos įstatymo (Žin., 1995, Nr. 3-37; 2004, Nr. 153-5571) (toliau Įstatymo) 8

straipsnio 12 dalimi, yra vieši ir skelbiami tinklapyje <http://kvr.kpd.lt/heritage>.

6. Informacija, apie anksčiau išduotus specialiuosius paveldosaugos reikalavimus (jeigu jie buvo išduoti), kurie pakeitus juos šiais specialiaisiais paveldosaugos reikalavimais neteko galios (registracijos data, Nr.)

-

II. SPECIALIEJI PAVELDOSAUGOS REIKALAVIMAI

Pagrindiniai paveldosaugos reikalavimai, minėto saugomo pastato rekonstrukcijos darbams - nesužaloti, nesumenkinti ir kuo didesne apimtimi išsaugoti autentišką materiją, nepakenkti kultūros paveldo objekto autentiškumui, nesumenkinti jo vertingųjų savybių. Būtina išsaugoti, pastato kapitalinių sienų tinklą, langų ir durų angas, metalinių sijų su lėkštais raudonų plytų skliautais perdangą tarp pirmo-antro ir antro-trečio aukštų, medinių perdangų su molio plytų klojiniu tipą pastogėje, metalinių laiptų tipą, laiptų metalinius juostinius turėklus, medinių langų rėmų tipą (medžiagiškumą (medis), profilį, skaidymą), carinio laikotarpio užrašų fragmentus virš arkos formos angų antrame aukšte, carinio laikotarpio ornamentus virš arkos formos nišų - buv. angų ir langų angų antrame aukšte, medinių lentų grindų dangos tipą, medinių lentų lubų tipą trečiame aukšte ir kitus saugomus elementus.

Aiškinamajame rašte turi būti aptartas sprendinių poveikis autentiui, aprašyta paveldo objektų fizinė būklė, nurodomas projekto rengimo pagrindas, kokie planuojami statybos darbai ir jų pasirinkimo koncepcija; paaiškinama, kaip projekto sprendiniuose numatoma saugoti kultūros paveldo objekto vertingąsias savybes. Jeigu yra numatomi čia esančio kultūros paveldo objekto tvarkybos darbai, būtina rengti tvarkomųjų paveldosaugos darbų projektą, vadovaujantis Paveldo tvarkybos reglamento PTR 3.02.01:2014, „Tvarkybos darbų projektavimo sąlygų išdavimo taisyklės“ numatyta tvarka išduotomis tvarkybos darbų projektavimo sąlygomis, LR Kultūros vertybių registro duomenimis, reikiamų atlikti tyrimų išvadomis, istoriniais ir ikonografiniais, bei kitais duomenimis. Paveldo tvarkybos reglamentuose – PTR 3.06.01:2007 „Kultūros paveldo tvarkybos darbų projektų rengimo taisyklėse“ nustatyta tvarka, bei apimtimi.

Vadovaujantis LR kultūros ministro 2005 m. balandžio 20 d. įsakymu Nr. IV-158, „Dėl Paveldo tvarkybos reglamento PTR 3.03.01:2005 "Nekilnojamojo kultūros paveldo statinio tvarkomųjų statybos darbų projekto ar tvarkomųjų paveldosaugos darbų projekto paveldosaugos (specialiosios) ekspertizės atlikimo taisyklės" patvirtinimo“ (Žin., 2005, Nr. 57-1967), turi būti atlikta numatomų darbų projekto paveldosaugos (specialioji) ekspertizė.

Informuojame, kad projektavimo bei statybos darbus kultūros paveldo objektuose gali vykdyti tik Kultūros ir Aplinkos ministrų patvirtinta tvarka atestuoti kultūros paveldo apsaugos specialistai; Vadovaujantis Lietuvos Respublikos nekilnojamojo kultūros paveldo apsaugos įstatymo (Žin., 1995, Nr. 3-37; 2004, Nr. 153-5571) 9 straipsnio 3 dalimi jei atliekant statybos ar kitokius darbus bus aptikta archeologinių radinių ar kitų nekilnojamojo daikto vertingųjų savybių, valdytojai ar darbus atliekantys asmenys apie tai privalo pranešti savivaldybės paveldosaugos padalinii.

PASTABA:

Bet kokie esminiai pataisymai laikinajame apsaugos reglamente negalimi, išskyrus klaidų pataisymą. Klaidos turi būti pataisytos abiejuose laikinojo apsaugos reglamento egzemplioriuose ir patvirtintos juos parengusio ir išdavusio valstybės tarnautojo ir teritorinio padalinio vedėjo parašu, nurodant pataisymo datą.

Norėdamas keisti išduotus specialiuosius reikalavimus, statytojas (užsakovas) ar jo įgaliotas asmuo teikia laisvos formos motyvuotą prašymą dėl patvirtinto laikinojo apsaugos reglamento pripažinimo netekusiu galios ir užpildo 1 priede nurodytos formos prašymą naujiems specialiesiems paveldosaugos reikalavimams išduoti. Nauji specialieji paveldosaugos reikalavimai (laikinas apsaugos reglamentas) išduodami Aprašo nustatyta tvarka.

Laikinąjį apsaugos reglamentą (specialiuosius paveldosaugos reikalavimus) parengė:

Laura Palaimienė
Vardas, pavardė



parašas

Kultūros paveldo departamento
prie Kultūros ministerijos
Kauno skyriaus vyr. specialistė
pareigų pavadinimas

A.V.

Priklauto kompleksuiPanemunės kareivinių ir Karo mokyklos pastatų kompleksas**Eil.Nr. komplekse**

2

Vertingųjų savybių pobūdis

Architektūrinis (lemiantis reikšmingumą svarbus);Istorinis (lemiantis reikšmingumą svarbus);

Vertingosios savybės

7.1.1.1. tūrinė erdvinė kompozicija - **stačiakampio plano, trijų aukštų** (-; būklė gera; TRP2, FF Nr. 64-66, IKONOGR 23-25, 28, 29, 31-33, 35, 48; 2011 m.); **stogo forma - keturslaitė** (-; būklė gera; FF Nr. 67, IKONOGR 10, 16, 21, 23-35, 44; 2011 m.); **stogo dangos medžiagos tipas - skardos tipas** (-; nauja skardos danga uždengta restauracijos - FF Nr. 67, IKONOGR 16, 25, 31, 32, 35, 44; 2011 m.); **kiti stogo elementai - pusapskričiai tūriniai švieslangiai** (- FF Nr. 67, IKONOGR 16, 25, 28, 31, 32, 35, 44; 2011 m.); **molio plytų netinkuoti dūmtraukiai** (-; būklė netyrinėta atstatyta restauracijos - pritaikymo metu; FF Nr. 68, IKONOGR 10, 16, 21, 23-25, 28, 29, 31-33, 53, 44; 2011 m.);

7.1.1.2. kapitalinės sienos - **molio plytų mūro netinkuotų sienų tinklas** (-; būklė patenkinama; FF Nr. 64-66, IKOI 25, 32, 35; 2011 m.); **sienų angos - segmentinės arkos formos langų ir durų angos** (-; būklė gera; FF Nr. 64-66, 16, 21, 23, 25, 32, 35; 2011 m.); **pusapskritės langų angos laiptinių rizalituose** (-; būklė gera; FF Nr. 71, 73, IKOI 25; 2011 m.); **kvadrato formos angos laiptinių rizalitus vainikuojančiuose frontonuose** (-; būklė gera; FF Nr. 71, 16,21, 25; 2011 m.); **arkinės formos angos pastate** (-; būklė patenkinama, dalis angų užmūryta; FF Nr. 74-79, Ša m.);

7.1.1.3. fasadų architektūrinis sprendimas - **fasadų kompozicija - plytų stiliaus, būdinga carinio laikotarpio karei** būklė gera; FF Nr. 64-66, IKONOGR 16, 21, 23-25, 28, 29, 31-33, 35, 48; 2011 m.); **fasadų architektūros tūrinės detalės - laiptinių rizalitai PV fasade** (-; būklė patenkinama; FF Nr. 64, 80; 2011 m.); **rizalitus vainikuojantys dekoruoti fi** patenkinama; FF Nr. 73, 80; 2011 m.); **trikampių stogelių su metaline ornamentuota konstrukcija virš įėjimo atkurti restauracijos-pritaikymo metu, remiantis istorine medžiaga; FF Nr. 72, Šaltinis Nr. 10; 2011 m.); fasadų apd** **juostiniai netinkuoti karnizai, skiriantys pirmą-antrą ir antrą-trečią aukštus** (-; būklė patenkinama; FF Nr. 64-66); **vainikuojantis juostinis karnizas su danteliais ir plytų ornamentų dekoru** (-; būklė patenkinama; FF Nr. 64-66); **kampiniai piliastrai su rustais pirmame aukšte ir dekoruotu kapiteliu trečiame** (-; būklė patenkinama; FF Nr. 64-66); **PV ir ŠR fasadų piliastrai su rustais pirmame aukšte ir dekoruotu kapiteliu trečiame** (-; būklė patenkinama; FF Nr. 80; 2011 m.); **dekoratyvūs laiptinių langų angų apvadai** (-; būklė patenkinama; FF Nr. 71, 80; 2011 m.); **po** (-; būklė patenkinama; FF Nr. 64-66, 69-71; 2011 m.); **kitos fasadų funkcinės detalės - lietvamzdžių tipas** (-; atkurti pritaikymo metu, pagal istorinius duomenis; FF Nr. 82, 83; 2011 m.);

7.1.1.4. konstrukcijos - **akmenų pamatai** (-; būklė netyrinėta; Šaltinis Nr. 13; 2011 m.); **tašytų akmenų cokolis** (-; būklė patenkinama; FF Nr. 85; 2011 m.); **metalinų sijų su lėkštais raudonų plytų skliautais perdangos tarp pirmo-antro ir antro-trečio aukšto** patenkinama; FF Nr. 86; 2011 m.); **medinių perdangų su molio plytų klojiniu tipas pastogėje** (-; būklė patenkinama; FF Nr. 88, 89; 2011 m.); **stogo konstrukcija - medinės gegninės konstrukcijos tipas** (-; būklė netyrinėta; FF Nr. 88, 89; 2011 m.); **ugni** (-; būklė netyrinėta; FF Nr. 90; 2011 m.); **segmentinės langų ir durų angų sąramos su raktais** (-; būklė patenkinama; FF Nr. 91, 92, 95, 96; 2011 m.); **laiptų metaliniai juostiniai turėklai** (-; būklė patenkinama; FF Nr. 91, 92, 95, 96; 2011 m.); **stalių ir kitų medinių langų rėmų tipas - medžiagiškumas (medis), profilis, skaidymas** (-; langų rėmai atkurti restauracijos - pagal istorinius duomenis; FF Nr. 64-66, 69-73, IKONOGR 16, 21, 25; 2011 m.); **metalinų ventiliacijos angų gaubtai** pakeisti tokiais pačiais; FF Nr. 97, IKONOGR 16; 2011 m.);

7.1.1.5. vidaus dekoras - **carinio laikotarpio užrašų fragmentai virš arkos formos angų antrame aukšte** (-; būklė patenkinama; atkurti restauracijos - pritaikymo metu; FF Nr. 98, 99; 2011 m.); **carinio laikotarpio ornamentai virš arkos formos angų ir langų angų antrame aukšte** (pavaizduoti kaspiniai, vienas iš jų - su Šv. Jurgio kryžiumi; būklė patenkinama, atkurti restauracijos - pritaikymo metu; FF Nr. 78, 79, 100; 2011 m.); **grindų dangos medžiagos tipas - medinių lentų tipas** Šaltinis Nr. 10; 2011 m.); **lubų dangos medžiagos tipas - medinių lentų tipas trečiame aukšte** (-; -; FF Nr. 102, 103; 2011 m.).

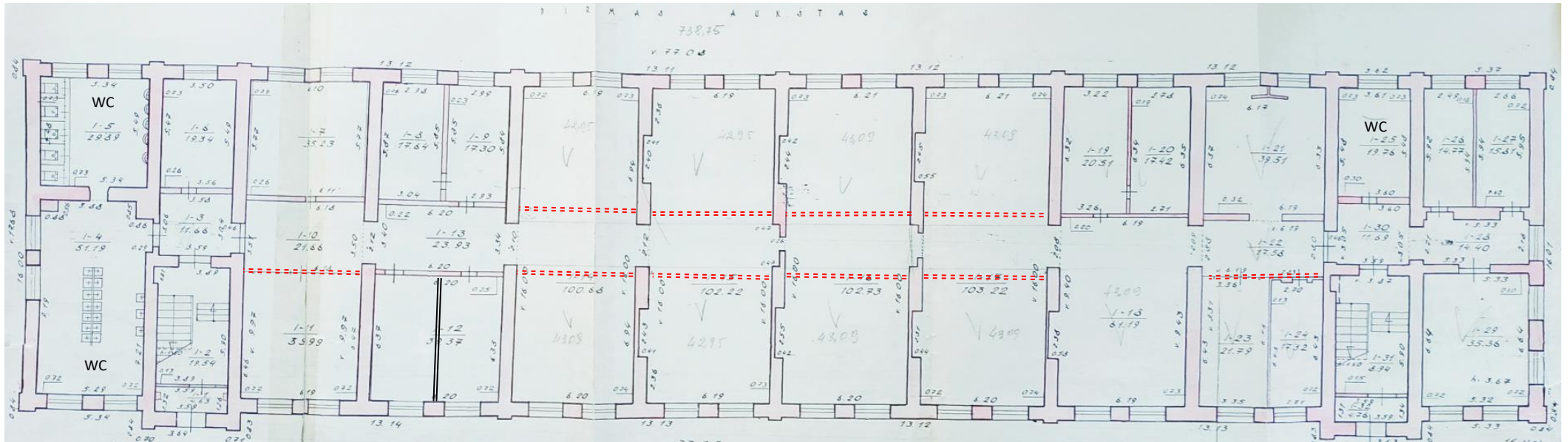
Pastaba

Pastaba: prieš tvarkymo darbus atlikti būtinus istorinius, fizinius tyrimus, tikslinti vertingąsias savybes.

Dokumentai

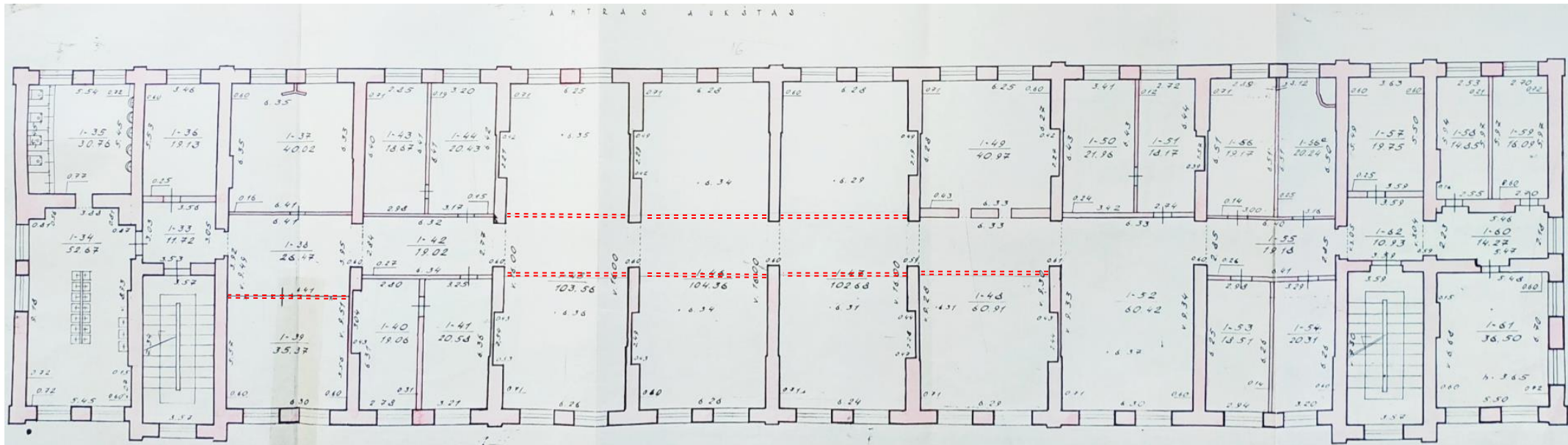
1. Dėl duomenų patikslinimo; 2013-02-04; Nr: KPD-SK-123;

KAREIVINIŲ 16H 3p, VAIDOTO G. 209, KAUNE, I a. PATALPŲ IŠDĖSTYMO SCHEMA



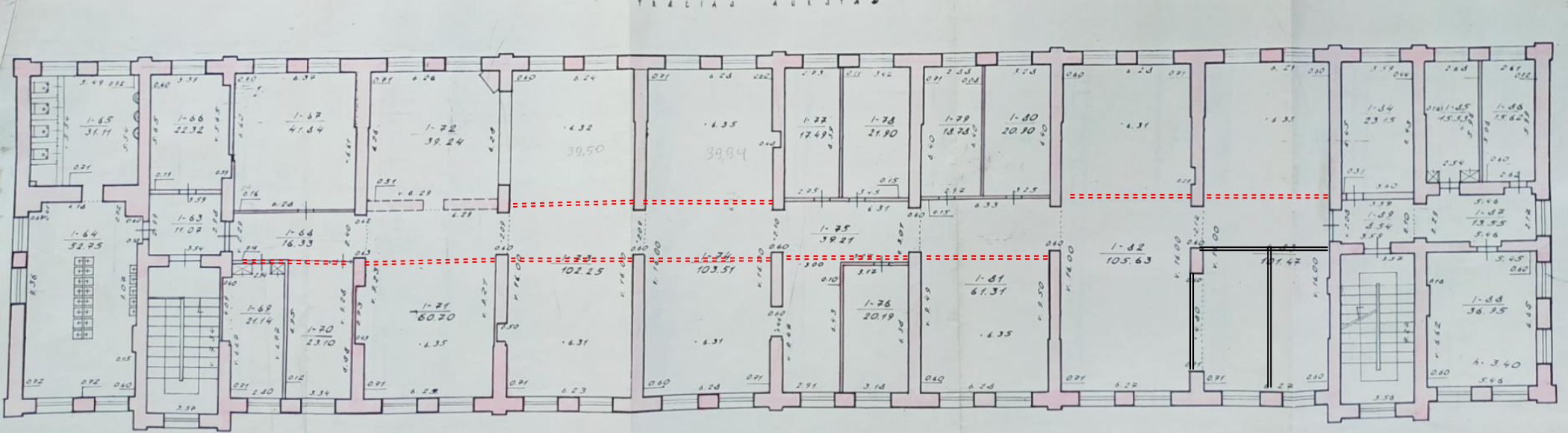
----- Laikinos pertvaros

KAREIVINIŲ 16H 3p, VAIDOTO G. 209, KAUNE, II a. PATALPŲ IŠDĖSTYMO SCHEMA



----- Laikinos pertvaros

KAREIVINIŲ 16H 3p, VAIDOTO G. 209, KAUNE, III a. PATALPŲ IŠDĖSTYMO SCHEMA



----- Laikinos pertvaros

NEKILNOJAMOJO TURTO REGISTRO DUOMENŲ BAZĖS IŠRAŠAS

2023-03-24 14:35:18

1. Nekilnojamojo turto registre įregistruotas turtas:

Registro Nr.: 20/152751
Registro tipas: Statiniai
Sudarymo data: 1945-01-01
Adresas: Kaunas, Vaidoto g. 209

2. Nekilnojamieji daiktai:

2.1. Pastatas - Praleidimo punktas
Unikalus daikto numeris: 1991-7007-7011
Daikto pagrindinė naudojimo paskirtis: Administracinė
Žymėjimas plane: 1B2p
Statybos pabaigos metai: 1977
Baigtumo procentas: 100 %
Šildymas: Centrinis šildymas iš centralizuotų sistemų
Vandentiekis: Komunalinis vandentiekis
Nuotekų šalinimas: Komunalinis nuotekų šalinimas
Sienos: Plytos
Stogo danga: Bitumas
Aukštų skaičius: 2
Bendras plotas: 84.88 kv. m
Pagrindinis plotas: 84.88 kv. m
Tūris: 349 kub. m
Užstatytas plotas: 61.00 kv. m
Koordinatė X: 6080251
Koordinatė Y: 496836
Atkūrimo sąnaudos (statybos vertė): 33578 Eur
Fizinio nusidėvėjimo procentas: 14 %
Atkuriamoji vertė: 28753 Eur
Vidutinė rinkos vertė: 14376 Eur
Vidutinės rinkos vertės nustatymo data: 1997-04-30
Kadastro duomenų nustatymo data: 1997-04-30

2.2. Pastatas - Štabas
Unikalus daikto numeris: 1991-7007-7022
Daikto pagrindinė naudojimo paskirtis: Administracinė
Žymėjimas plane: 2B2p
Statybos pabaigos metai: 1969
Baigtumo procentas: 100 %
Šildymas: Centrinis šildymas iš centralizuotų sistemų
Vandentiekis: Komunalinis vandentiekis
Nuotekų šalinimas: Komunalinis nuotekų šalinimas
Sienos: Plytos
Stogo danga: Bitumas

Aukštų skaičius:	2
Bendras plotas:	960.66 kv. m
Pagrindinis plotas:	610.78 kv. m
Tūris:	3933 kub. m
Užstatytas plotas:	424.00 kv. m
Koordinatė X:	6080204
Koordinatė Y:	496836
Atkūrimo sąnaudos (statybos vertė):	257729 Eur
Fizinio nusidėvėjimo procentas:	21 %
Atkuriamoji vertė:	22967 Eur
Vidutinė rinkos vertė:	101802 Eur
Vidutinės rinkos vertės nustatymo data:	1997-04-30
Kadastro duomenų nustatymo data:	1997-04-30

2.3.	Pastatas - Sportinio pasirengimo pastatas
Unikalus daikto numeris:	1991-7007-7033
Daikto pagrindinė naudojimo paskirtis:	Kita
Žymėjimas plane:	4C1p
Statybos pabaigos metai:	1962
Baigtumo procentas:	100 %
Šildymas:	Nešildomas
Sienos:	Plytos
Stogo danga:	Bitumas
Aukštų skaičius:	1
Bendras plotas:	29.20 kv. m
Pagrindinis plotas:	29.20 kv. m
Tūris:	192 kub. m
Užstatytas plotas:	63.00 kv. m
Koordinatė X:	6080073
Koordinatė Y:	496764
Atkūrimo sąnaudos (statybos vertė):	14325 Eur
Fizinio nusidėvėjimo procentas:	31 %
Atkuriamoji vertė:	9581 Eur
Vidutinė rinkos vertė:	4791 Eur
Vidutinės rinkos vertės nustatymo data:	1997-04-30
Kadastro duomenų nustatymo data:	1997-04-30

2.4.	Pastatas - Praleidimo punktas
Unikalus daikto numeris:	1991-7007-7044
Daikto pagrindinė naudojimo paskirtis:	Administracinė
Žymėjimas plane:	5B1p
Statybos pradžios metai:	1969
Statybos pabaigos metai:	1969
Rekonstravimo pradžios metai:	2008
Rekonstravimo pabaigos metai:	2008
Baigtumo procentas:	100 %
Šildymas:	Vietinis centrinis šildymas
Vandentiekis:	Komunalinis vandentiekis
Nuotekų šalinimas:	Komunalinis nuotekų šalinimas
Dujos:	Nėra
Sienos:	Plytos
Stogo danga:	Bitumas
Aukštų skaičius:	1

Bendras plotas:	13.91 kv. m
Pagrindinis plotas:	11.33 kv. m
Tūris:	69 kub. m
Užstatytas plotas:	37.00 kv. m
Koordinatė X:	6079937
Koordinatė Y:	496860
Atkūrimo sąnaudos (statybos vertė):	18825 Eur
Fizinio nusidėvėjimo procentas:	12 %
Atkuriamoji vertė:	16566 Eur
Atkūrimo sąnaudų (statybos vertės) ir atkuriamosios vertės nustatymo data:	2008-07-09
Vidutinė rinkos vertė:	788 Eur
Vidutinės rinkos vertės nustatymo būdas:	Masinis vertinimas
Vidutinės rinkos vertės nustatymo data:	2008-07-09
Kadastro duomenų nustatymo data:	2008-07-09

2.5.	Pastatas - Kareivinės
Unikalus daikto numeris:	1991-7007-7066
Daikto pagrindinė naudojimo paskirtis:	Kita
Žymėjimas plane:	7H5p
Statybos pabaigos metai:	1985
Baigtumo procentas:	100 %
Šildymas:	Centrinis šildymas iš centralizuotų sistemų
Vandentiekis:	Komunalinis vandentiekis
Nuotekų šalinimas:	Komunalinis nuotekų šalinimas
Sienos:	Plytos
Stogo danga:	Bitumas
Aukštų skaičius:	5
Bendras plotas:	5125.61 kv. m
Pagrindinis plotas:	3124.42 kv. m
Tūris:	19880 kub. m
Užstatytas plotas:	1037.00 kv. m
Koordinatė X:	6079866
Koordinatė Y:	497009
Atkūrimo sąnaudos (statybos vertė):	1477983 Eur
Fizinio nusidėvėjimo procentas:	6 %
Atkuriamoji vertė:	1388886 Eur
Vidutinė rinkos vertė:	694443 Eur
Vidutinės rinkos vertės nustatymo data:	1997-04-30
Kadastro duomenų nustatymo data:	1997-04-30

2.6.	Pastatas - Administracinis
Unikalus daikto numeris:	1991-7007-7077
Daikto pagrindinė naudojimo paskirtis:	Administracinė
Žymėjimas plane:	8B3p
Statybos pradžios metai:	1934
Statybos pabaigos metai:	1934
Kap. remonto pradžios metai:	2014
Kap. remonto pabaigos metai:	2015
Statinio kategorija:	Ypatingasis
Baigtumo procentas:	100 %
Šildymas:	Vietinis centrinis šildymas

Vandentiekis:	Komunalinis vandentiekis
Nuotekų šalinimas:	Komunalinis nuotekų šalinimas
Dujos:	Nėra
Sienos:	Plytos
Stogo danga:	Keramika
Aukštų skaičius:	3
Bendras plotas:	2330.10 kv. m
Pagrindinis plotas:	1365.12 kv. m
Tūris:	12966 kub. m
Užstatytas plotas:	1105.00 kv. m
Koordinatė X:	6079913
Koordinatė Y:	497047
Atkūrimo sąnaudos (statybos vertė):	1582000 Eur
Fizinio nusidėvėjimo procentas:	54 %
Atkuriamoji vertė:	728000 Eur
Atkūrimo sąnaudų (statybos vertės) ir atkuriamosios vertės nustatymo data:	2015-02-23
Vidutinė rinkos vertė:	542000 Eur
Vidutinės rinkos vertės nustatymo būdas:	Masinis vertinimas
Vidutinės rinkos vertės nustatymo data:	2022-12-05
Kadastro duomenų nustatymo data:	2015-02-23

2.7.	Pastatas - Sargybos pastatas
Unikalus daikto numeris:	1991-7007-7088
Daikto pagrindinė naudojimo paskirtis:	Administracinė
Žymėjimas plane:	9B1p
Statybos pabaigos metai:	1967
Rekonstravimo pabaigos metai:	2002
Baigtumo procentas:	100 %
Šildymas:	Centrinis šildymas iš centralizuotų sistemų
Vandentiekis:	Komunalinis vandentiekis
Nuotekų šalinimas:	Komunalinis nuotekų šalinimas
Dujos:	Gamtinės
Sienos:	Plytos
Stogo danga:	Asbestcementis
Aukštų skaičius:	1
Bendras plotas:	181.57 kv. m
Pagrindinis plotas:	122.20 kv. m
Tūris:	901 kub. m
Užstatytas plotas:	243.00 kv. m
Koordinatė X:	6079916
Koordinatė Y:	497100
Atkūrimo sąnaudos (statybos vertė):	79733 Eur
Fizinio nusidėvėjimo procentas:	14 %
Atkuriamoji vertė:	68570 Eur
Atkūrimo sąnaudų (statybos vertės) ir atkuriamosios vertės nustatymo data:	2002-04-30
Vidutinė rinkos vertė:	44570 Eur
Vidutinės rinkos vertės nustatymo būdas:	Atkuriamoji vertė
Vidutinės rinkos vertės nustatymo data:	2002-04-30
Kadastro duomenų nustatymo data:	2002-04-30

2.8.	Pastatas - Valgykla
Aprašymas / pastabos:	Buvęs 11E1p
Unikalus daikto numeris:	1991-7007-7100
Daikto pagrindinė naudojimo paskirtis:	Prekybos
Žymėjimas plane:	11M1p
Statybos pabaigos metai:	1967
Rekonstravimo pabaigos metai:	2002
Baigtumo procentas:	100 %
Šildymas:	Centrinis šildymas iš centralizuotų sistemų
Vandentiekis:	Komunalinis vandentiekis
Nuotekų šalinimas:	Komunalinis nuotekų šalinimas
Dujos:	Gamtinės
Sienos:	Plytos
Stogo danga:	Ruberoidas
Aukštų skaičius:	1
Bendras plotas:	1018.37 kv. m
Pagrindinis plotas:	914.43 kv. m
Tūris:	5905 kub. m
Užstatytas plotas:	1147.00 kv. m
Koordinatė X:	6079964
Koordinatė Y:	497123
Atkūrimo sąnaudos (statybos vertė):	478858 Eur
Fizinio nusidėvėjimo procentas:	14 %
Atkuriamoji vertė:	411818 Eur
Atkūrimo sąnaudų (statybos vertės) ir atkuriamosios vertės nustatymo data:	2002-06-04
Vidutinė rinkos vertė:	329454 Eur
Vidutinės rinkos vertės nustatymo būdas:	Atkuriamoji vertė
Vidutinės rinkos vertės nustatymo data:	2002-06-04
Kadastro duomenų nustatymo data:	2002-06-04
Pastato (jo dalies) energinio naudingumo klasė:	B
Skaičiuojamosios šiluminės energijos sąnaudos pastatui (jo daliai) šildyti:	42.61 kWh/m ² /m.

2.9.	Pastatas - Valgykla
Aprašymas / pastabos:	Buvęs 12E1p
Unikalus daikto numeris:	1991-7007-7111
Daikto pagrindinė naudojimo paskirtis:	Maitinimo
Žymėjimas plane:	12M1p
Statybos pabaigos metai:	1967
Rekonstravimo pabaigos metai:	2002
Baigtumo procentas:	100 %
Šildymas:	Centrinis šildymas iš centralizuotų sistemų
Vandentiekis:	Komunalinis vandentiekis
Nuotekų šalinimas:	Vietinis nuotekų šalinimas
Dujos:	Gamtinės
Sienos:	Plytos
Stogo danga:	Ruberoidas
Aukštų skaičius:	1
Bendras plotas:	415.63 kv. m
Pagrindinis plotas:	260.47 kv. m

Tūris:	2768 kub. m
Užstatytas plotas:	537.00 kv. m
Koordinatė X:	6079983
Koordinatė Y:	497146
Atkūrimo sąnaudos (statybos vertė):	276576 Eur
Fizinio nusidėvėjimo procentas:	14 %
Atkuriamoji vertė:	237855 Eur
Atkūrimo sąnaudų (statybos vertės) ir atkuriamosios vertės nustatymo data:	2002-06-04
Vidutinė rinkos vertė:	190284 Eur
Vidutinės rinkos vertės nustatymo būdas:	Atkuriamoji vertė
Vidutinės rinkos vertės nustatymo data:	2002-06-04
Kadastro duomenų nustatymo data:	1997-04-30
Pastato (jo dalies) energinio naudingumo klasė:	B
Skaičiuojamosios šiluminės energijos sąnaudos pastatui (jo daliai) šildyti:	38.56 kWh/m ² /m.

2.10.	Pastatas - Kareivinės
Unikalus daikto numeris:	1991-7007-7122
Daikto pagrindinė naudojimo paskirtis:	Specialioji
Žymėjimas plane:	13O3p
Statybos pradžios metai:	1917
Statybos pabaigos metai:	1917
Kap. remonto pradžios metai:	2019
Kap. remonto pabaigos metai:	2021
Statinio kategorija:	Ypatingasis
Baigtumo procentas:	100 %
Šildymas:	Individuali centrinio šildymo sistema
Vandentiekis:	Komunalinis vandentiekis
Nuotekų šalinimas:	Vietinis nuotekų šalinimas
Dujos:	Nėra
Sienos:	Plytos
Stogo danga:	Metalas
Aukštų skaičius:	3
Bendras plotas:	3594.01 kv. m
Pagrindinis plotas:	2492.60 kv. m
Tūris:	18187 kub. m
Užstatytas plotas:	1345.00 kv. m
Koordinatė X:	6080009
Koordinatė Y:	497029
Atkūrimo sąnaudos (statybos vertė):	3255000 Eur
Fizinio nusidėvėjimo procentas:	27 %
Atkuriamoji vertė:	2376000 Eur
Atkūrimo sąnaudų (statybos vertės) ir atkuriamosios vertės nustatymo data:	2022-11-29
Vidutinė rinkos vertė:	1592000 Eur
Vidutinės rinkos vertės nustatymo būdas:	Atkuriamoji vertė
Vidutinės rinkos vertės nustatymo data:	2022-11-29
Kadastro duomenų nustatymo data:	2021-08-11
Pastato (jo dalies) energinio naudingumo	D

klasė:
Skaičiuojamosios šiluminės energijos
sąnaudos pastatui (jo daliai) šildyti: 99.51 kWh/m2/m.

2.11. Pastatas - Kareivinės
Unikalus daikto numeris: 1991-7007-7144
Daikto pagrindinė naudojimo paskirtis: Kita
Žymėjimas plane: 16H3p
Statybos pabaigos metai: 1917
Baigtumo procentas: 100 %
Šildymas: Vietinis centrinis šildymas
Vandentiekis: Komunalinis vandentiekis
Nuotekų šalinimas: Vietinis nuotekų šalinimas
Sienos: Plytos
Stogo danga: Asbestcementis
Aukštų skaičius: 3
Bendras plotas: 3143.34 kv. m
Pagrindinis plotas: 2406.90 kv. m
Tūris: 15813 kub. m
Užstatytas plotas: 1346.00 kv. m
Koordinatė X: 6080093
Koordinatė Y: 496978
Atkūrimo sąnaudos (statybos vertė): 2894000 Eur
Fizinio nusidėvėjimo procentas: 70 %
Atkuriamoji vertė: 868000 Eur
Atkūrimo sąnaudų (statybos vertės) ir
atkuriamosios vertės nustatymo data: 2022-11-29
Vidutinė rinkos vertė: 868000 Eur
Vidutinės rinkos vertės nustatymo
būdas: Atkuriamoji vertė
Vidutinės rinkos vertės nustatymo data: 2022-11-29
Kadastro duomenų nustatymo data: 1997-04-30

2.12. Pastatas - Administracinis pastatas
Aprašymas / pastabos: Buvęs 17D1p
Unikalus daikto numeris: 1991-7007-7155
Daikto pagrindinė naudojimo paskirtis: Administracinė
Žymėjimas plane: 17B1p
Statybos pradžios metai: 1917
Statybos pabaigos metai: 1917
Kap. remonto pradžios metai: 2016
Kap. remonto pabaigos metai: 2016
Statinio kategorija: Ypatingasis
Baigtumo procentas: 100 %
Šildymas: Centrinis šildymas iš centralizuotų sistemų
Vandentiekis: Komunalinis vandentiekis
Nuotekų šalinimas: Komunalinis nuotekų šalinimas
Dujos: Nėra
Sienos: Plytos
Stogo danga: Metalas
Aukštų skaičius: 1
Bendras plotas: 845.64 kv. m
Pagrindinis plotas: 623.41 kv. m

Tūris:	4384 kub. m
Užstatytas plotas:	987.00 kv. m
Koordinatė X:	6080166
Koordinatė Y:	496927
Atkūrimo sąnaudos (statybos vertė):	693000 Eur
Fizinio nusidėvėjimo procentas:	23 %
Atkuriamoji vertė:	533000 Eur
Atkūrimo sąnaudų (statybos vertės) ir atkuriamosios vertės nustatymo data:	2016-12-23
Vidutinė rinkos vertė:	223000 Eur
Vidutinės rinkos vertės nustatymo būdas:	Masinis vertinimas
Vidutinės rinkos vertės nustatymo data:	2022-12-05
Kadastro duomenų nustatymo data:	2016-12-23

2.13.	Pastatas - Kareivinės
Unikalus daikto numeris:	1991-7007-7166
Daikto pagrindinė naudojimo paskirtis:	Kita
Žymėjimas plane:	18H3p
Statybos pabaigos metai:	1969
Baigtumo procentas:	100 %
Šildymas:	Centrinis šildymas iš centralizuotų sistemų
Vandentiekis:	Komunalinis vandentiekis
Nuotekų šalinimas:	Vietinis nuotekų šalinimas
Sienos:	Plytos
Stogo danga:	Bitumas
Aukštų skaičius:	3
Bendras plotas:	3753.59 kv. m
Pagrindinis plotas:	3753.59 kv. m
Tūris:	15541 kub. m
Užstatytas plotas:	1127.00 kv. m
Koordinatė X:	6080262
Koordinatė Y:	496905
Atkūrimo sąnaudos (statybos vertė):	1178910 Eur
Fizinio nusidėvėjimo procentas:	20 %
Atkuriamoji vertė:	943128 Eur
Vidutinė rinkos vertė:	471564 Eur
Vidutinės rinkos vertės nustatymo data:	1997-04-30
Kadastro duomenų nustatymo data:	1997-04-30
Pastato (jo dalies) energinio naudingumo klasė:	E
Skaičiuojamosios šiluminės energijos sąnaudos pastatui (jo daliai) šildyti:	158.88 kWh/m ² /m.

2.14.	Pastatas - Siurblinė
Unikalus daikto numeris:	1991-7007-7633
Daikto pagrindinė naudojimo paskirtis:	Kita
Žymėjimas plane:	19H1p
Statybos pabaigos metai:	1975
Baigtumo procentas:	100 %
Sienos:	Plytos
Stogo danga:	Bitumas
Aukštų skaičius:	1

Bendras plotas:	87.44 kv. m
Pagrindinis plotas:	80.77 kv. m
Tūris:	637 kub. m
Užstatytas plotas:	73.00 kv. m
Atkūrimo sąnaudos (statybos vertė):	64787 Eur
Fizinio nusidėvėjimo procentas:	32 %
Atkuriamoji vertė:	44055 Eur
Vidutinė rinkos vertė:	24230 Eur
Vidutinės rinkos vertės nustatymo data:	2002-10-28
Kadastro duomenų nustatymo data:	2002-10-28

2.15.	Pastatas - Valgykla
Unikalus daikto numeris:	1991-7007-7177
Daikto pagrindinė naudojimo paskirtis:	Prekybos
Žymėjimas plane:	21E1p
Statybos pabaigos metai:	1917
Baigtumo procentas:	100 %
Šildymas:	Vietinis centrinis šildymas
Vandentiekis:	Komunalinis vandentiekis
Nuotekų šalinimas:	Vietinis nuotekų šalinimas
Sienos:	Plytos
Stogo danga:	Asbestcementis
Aukštų skaičius:	1
Bendras plotas:	815.15 kv. m
Pagrindinis plotas:	742.44 kv. m
Tūris:	4354 kub. m
Užstatytas plotas:	1053.00 kv. m
Koordinatė X:	6080132
Koordinatė Y:	497036
Atkūrimo sąnaudos (statybos vertė):	344355 Eur
Fizinio nusidėvėjimo procentas:	54 %
Atkuriamoji vertė:	157930 Eur
Vidutinė rinkos vertė:	307000 Eur
Vidutinės rinkos vertės nustatymo būdas:	Masinis vertinimas
Vidutinės rinkos vertės nustatymo data:	2022-12-05
Kadastro duomenų nustatymo data:	1997-04-30

2.16.	Pastatas - Arbatinė
Unikalus daikto numeris:	1991-7007-7188
Daikto pagrindinė naudojimo paskirtis:	Prekybos
Žymėjimas plane:	22F1p
Statybos pabaigos metai:	1917
Baigtumo procentas:	100 %
Šildymas:	Vietinis centrinis šildymas
Vandentiekis:	Komunalinis vandentiekis
Nuotekų šalinimas:	Vietinis nuotekų šalinimas
Sienos:	Plytos
Stogo danga:	Asbestcementis
Aukštų skaičius:	1
Bendras plotas:	1202.63 kv. m
Pagrindinis plotas:	1147.43 kv. m
Tūris:	5704 kub. m

Užstatytas plotas:	1318.00 kv. m
Koordinatė X:	6080064
Koordinatė Y:	497077
Atkūrimo sąnaudos (statybos vertė):	454531 Eur
Fizinio nusidėvėjimo procentas:	52 %
Atkuriamoji vertė:	218175 Eur
Vidutinė rinkos vertė:	445000 Eur
Vidutinės rinkos vertės nustatymo būdas:	Masinis vertinimas
Vidutinės rinkos vertės nustatymo data:	2022-12-05
Kadastro duomenų nustatymo data:	1997-04-30

2.17.	Pastatas - Garažas
Unikalus daikto numeris:	1991-7007-7222
Daikto pagrindinė naudojimo paskirtis:	Garažų
Žymėjimas plane:	27G1b
Statybos pabaigos metai:	1971
Baigtumo procentas:	100 %
Šildymas:	Nėra
Sienos:	Plytos
Stogo danga:	Bitumas
Aukštų skaičius:	1
Bendras plotas:	411.87 kv. m
Pagrindinis plotas:	411.87 kv. m
Tūris:	2479 kub. m
Užstatytas plotas:	448.00 kv. m
Koordinatė X:	6080140
Koordinatė Y:	497076
Atkūrimo sąnaudos (statybos vertė):	100515 Eur
Fizinio nusidėvėjimo procentas:	30 %
Atkuriamoji vertė:	70360 Eur
Vidutinė rinkos vertė:	35180 Eur
Vidutinės rinkos vertės nustatymo data:	1997-04-30
Kadastro duomenų nustatymo data:	1997-04-30

2.18.	Pastatas - Sandėlis
Unikalus daikto numeris:	1991-7007-7233
Daikto pagrindinė naudojimo paskirtis:	Sandėliavimo
Žymėjimas plane:	28F1p
Statybos pabaigos metai:	1917
Baigtumo procentas:	100 %
Šildymas:	Nėra
Vandentiekis:	Nėra
Nuotekų šalinimas:	Nėra
Sienos:	Plytos
Stogo danga:	Ruberoidas
Aukštų skaičius:	1
Bendras plotas:	383.21 kv. m
Pagrindinis plotas:	383.21 kv. m
Tūris:	838 kub. m
Užstatytas plotas:	275.00 kv. m
Koordinatė X:	6080161
Koordinatė Y:	497087

Atkūrimo sąnaudos (statybos vertė):	83000 Eur
Fizinio nusidėvėjimo procentas:	70 %
Atkuriamoji vertė:	24900 Eur
Atkūrimo sąnaudų (statybos vertės) ir atkuriamosios vertės nustatymo data:	2022-11-29
Vidutinė rinkos vertė:	16700 Eur
Vidutinės rinkos vertės nustatymo būdas:	Atkuriamoji vertė
Vidutinės rinkos vertės nustatymo data:	2022-11-29
Kadastro duomenų nustatymo data:	1997-04-30

2.19.	Pastatas - Sandėlis
Unikalus daikto numeris:	1991-7007-7244
Daikto pagrindinė naudojimo paskirtis:	Sandėliavimo
Žymėjimas plane:	29F1p
Statybos pabaigos metai:	1917
Baigtumo procentas:	100 %
Šildymas:	Nėra
Vandentiekis:	Nėra
Nuotekų šalinimas:	Nėra
Sienos:	Plytos
Stogo danga:	Metalas
Aukštų skaičius:	1
Bendras plotas:	210.55 kv. m
Pagrindinis plotas:	210.55 kv. m
Tūris:	1631 kub. m
Užstatytas plotas:	379.00 kv. m
Koordinatė X:	6080190
Koordinatė Y:	497072
Atkūrimo sąnaudos (statybos vertė):	166000 Eur
Fizinio nusidėvėjimo procentas:	70 %
Atkuriamoji vertė:	49900 Eur
Atkūrimo sąnaudų (statybos vertės) ir atkuriamosios vertės nustatymo data:	2022-11-29
Vidutinė rinkos vertė:	33400 Eur
Vidutinės rinkos vertės nustatymo būdas:	Atkuriamoji vertė
Vidutinės rinkos vertės nustatymo data:	2022-11-29
Kadastro duomenų nustatymo data:	1997-04-30

2.20.	Pastatas - Garažas
Unikalus daikto numeris:	1991-7007-7277
Daikto pagrindinė naudojimo paskirtis:	Garažų
Žymėjimas plane:	32G1p
Statybos pabaigos metai:	1971
Baigtumo procentas:	100 %
Šildymas:	Nėra
Sienos:	Plytos
Stogo danga:	Betonas
Aukštų skaičius:	1
Bendras plotas:	1728.82 kv. m
Pagrindinis plotas:	1728.82 kv. m
Tūris:	9862 kub. m

Užstatytas plotas:	1810.00 kv. m
Koordinatė X:	6080273
Koordinatė Y:	497081
Atkūrimo sąnaudos (statybos vertė):	681936 Eur
Fizinio nusidėvėjimo procentas:	27 %
Atkuriamoji vertė:	497813 Eur
Vidutinė rinkos vertė:	248907 Eur
Vidutinės rinkos vertės nustatymo data:	1997-04-30
Kadastro duomenų nustatymo data:	1997-04-30

2.21.	Pastatas - Garažas
Unikalus daikto numeris:	1991-7007-7288
Daikto pagrindinė naudojimo paskirtis:	Garažų
Žymėjimas plane:	33G1p
Statybos pabaigos metai:	1986
Baigtumo procentas:	100 %
Šildymas:	Nėra
Sienos:	Plytos
Stogo danga:	Bitumas
Aukštų skaičius:	1
Bendras plotas:	1187.65 kv. m
Pagrindinis plotas:	1187.65 kv. m
Tūris:	6359 kub. m
Užstatytas plotas:	1222.00 kv. m
Koordinatė X:	6080333
Koordinatė Y:	497088
Atkūrimo sąnaudos (statybos vertė):	439711 Eur
Fizinio nusidėvėjimo procentas:	10 %
Atkuriamoji vertė:	395740 Eur
Vidutinė rinkos vertė:	197870 Eur
Vidutinės rinkos vertės nustatymo data:	1997-04-30
Kadastro duomenų nustatymo data:	1997-04-30

2.22.	Pastatas - Dispečerinis punktas
Unikalus daikto numeris:	1991-7007-7299
Daikto pagrindinė naudojimo paskirtis:	Administracinė
Žymėjimas plane:	34B2p
Statybos pabaigos metai:	1980
Baigtumo procentas:	100 %
Šildymas:	Centrinis šildymas iš centralizuotų sistemų
Vandentiekis:	Komunalinis vandentiekis
Nuotekų šalinimas:	Vietinis nuotekų šalinimas
Sienos:	Plytos
Stogo danga:	Bitumas
Aukštų skaičius:	2
Bendras plotas:	251.79 kv. m
Pagrindinis plotas:	251.79 kv. m
Tūris:	1007 kub. m
Užstatytas plotas:	170.00 kv. m
Koordinatė X:	6080380
Koordinatė Y:	497173
Atkūrimo sąnaudos (statybos vertė):	75701 Eur
Fizinio nusidėvėjimo procentas:	11 %

Atkuriamoji vertė: 67374 Eur
Vidutinė rinkos vertė: 33687 Eur
Vidutinės rinkos vertės nustatymo data: 1997-04-30
Kadastro duomenų nustatymo data: 1997-04-30

2.23. Pastatas - Katilinė
Aprašymas / pastabos: Buvęs 35H1p
Unikalus daikto numeris: 1991-7007-7300
Daikto pagrindinė naudojimo paskirtis: Kita
Žymėjimas plane: 35P1p
Statybos pradžios metai: 1979
Statybos pabaigos metai: 1979
Rekonstravimo pradžios metai: 2008
Rekonstravimo pabaigos metai: 2009
Baigtumo procentas: 100 %
Šildymas: Nėra
Vandentiekis: Komunalinis vandentiekis
Nuotekų šalinimas: Vietinis nuotekų šalinimas
Dujos: Gamtinės
Sienos: Plytos
Stogo danga: Bitumas
Aukštų skaičius: 1
Bendras plotas: 656.85 kv. m
Pagrindinis plotas: 621.91 kv. m
Tūris: 3576 kub. m
Užstatytas plotas: 638.00 kv. m
Koordinatė X: 6080270.16
Koordinatė Y: 497184.08
Atkūrimo sąnaudos (statybos vertė): 715651 Eur
Fizinio nusidėvėjimo procentas: 30 %
Atkuriamoji vertė: 501043 Eur
Atkūrimo sąnaudų (statybos vertės) ir atkuriamosios vertės nustatymo data: 2009-12-17
Vidutinė rinkos vertė: 280642 Eur
Vidutinės rinkos vertės nustatymo būdas: Atkuriamoji vertė
Vidutinės rinkos vertės nustatymo data: 2009-12-17
Kadastro duomenų nustatymo data: 2009-12-17

2.24. Pastatas - Sandėlis
Unikalus daikto numeris: 1991-7007-7344
Daikto pagrindinė naudojimo paskirtis: Sandėliavimo
Žymėjimas plane: 39F1p
Statybos pabaigos metai: 1957
Baigtumo procentas: 100 %
Sienos: Plytos
Stogo danga: Asbestcementis
Aukštų skaičius: 1
Bendras plotas: 703.55 kv. m
Pagrindinis plotas: 703.55 kv. m
Tūris: 2947 kub. m
Užstatytas plotas: 776.00 kv. m
Koordinatė X: 6080262.44

Koordinatė Y: 496905.15
Atkūrimo sąnaudos (statybos vertė): 132737 Eur
Fizinio nusidėvėjimo procentas: 34 %
Atkuriamoji vertė: 87606 Eur
Vidutinė rinkos vertė: 43803 Eur
Vidutinės rinkos vertės nustatymo data: 1997-04-30
Kadastro duomenų nustatymo data: 1997-04-30

2.25. Pastatas - Sporto salė
Unikalus daikto numeris: 1991-7007-7355
Daikto pagrindinė naudojimo paskirtis: Kita
Žymėjimas plane: 40C1p
Statybos pabaigos metai: 1965
Baigtumo procentas: 100 %
Šildymas: Centrinis šildymas iš centralizuotų sistemų
Vandentiekis: Komunalinis vandentiekis
Nuotekų šalinimas: Vietinis nuotekų šalinimas
Sienos: Plytos
Stogo danga: Asbestcementis
Aukštų skaičius: 1
Bendras plotas: 1000.17 kv. m
Pagrindinis plotas: 1000.17 kv. m
Tūris: 6697 kub. m
Užstatytas plotas: 1090.00 kv. m
Koordinatė X: 6080185
Koordinatė Y: 497157
Atkūrimo sąnaudos (statybos vertė): 302491 Eur
Fizinio nusidėvėjimo procentas: 27 %
Atkuriamoji vertė: 220818 Eur
Vidutinė rinkos vertė: 110409 Eur
Vidutinės rinkos vertės nustatymo data: 1997-04-30
Kadastro duomenų nustatymo data: 1997-04-30

2.26. Pastatas - Pirtis
Unikalus daikto numeris: 1991-7007-7366
Daikto pagrindinė naudojimo paskirtis: Paslaugų
Žymėjimas plane: 41C2p
Statybos pabaigos metai: 1987
Baigtumo procentas: 100 %
Šildymas: Centrinis šildymas iš centralizuotų sistemų
Vandentiekis: Komunalinis vandentiekis
Nuotekų šalinimas: Vietinis nuotekų šalinimas
Sienos: Plytos
Stogo danga: Bitumas
Aukštų skaičius: 2
Bendras plotas: 603.26 kv. m
Pagrindinis plotas: 603.26 kv. m
Tūris: 2537 kub. m
Užstatytas plotas: 370.00 kv. m
Koordinatė X: 6080229
Koordinatė Y: 497219
Atkūrimo sąnaudos (statybos vertė): 200057 Eur
Fizinio nusidėvėjimo procentas: 8 %

Atkuriamoji vertė: 184052 Eur
Vidutinė rinkos vertė: 92026 Eur
Vidutinės rinkos vertės nustatymo data: 1997-04-30
Kadastro duomenų nustatymo data: 1997-04-30
Pastato (jo dalies) energinio naudingumo E klasė:
Skaičiuojamosios šiluminės energijos sąnaudos pastatui (jo daliai) šildyti: 270.16 kWh/m²/m.

2.27. Pastatas - Praleidimo punktas Nr3
Unikalus daikto numeris: 1991-7007-7377
Daikto pagrindinė naudojimo paskirtis: Administracinė
Žymėjimas plane: 42B1p
Statybos pabaigos metai: 1967
Baigtumo procentas: 100 %
Šildymas: Centrinis šildymas iš centralizuotų sistemų
Vandentiekis: Komunalinis vandentiekis
Nuotekų šalinimas: Vietinis nuotekų šalinimas
Sienos: Plytos
Stogo danga: Bitumas
Aukštų skaičius: 1
Bendras plotas: 112.92 kv. m
Pagrindinis plotas: 112.92 kv. m
Tūris: 491 kub. m
Užstatytas plotas: 147.00 kv. m
Koordinatė X: 6080200
Koordinatė Y: 497247
Atkūrimo sąnaudos (statybos vertė): 46411 Eur
Fizinio nusidėvėjimo procentas: 22 %
Atkuriamoji vertė: 36200 Eur
Vidutinė rinkos vertė: 18100 Eur
Vidutinės rinkos vertės nustatymo data: 1997-04-30
Kadastro duomenų nustatymo data: 1997-04-30

2.28. Pastatas - Parengimo centras
Unikalus daikto numeris: 1991-7007-7388
Daikto pagrindinė naudojimo paskirtis: Kita
Žymėjimas plane: 43H1p
Statybos pabaigos metai: 1981
Baigtumo procentas: 100 %
Šildymas: Centrinis šildymas iš centralizuotų sistemų
Vandentiekis: Komunalinis vandentiekis
Nuotekų šalinimas: Vietinis nuotekų šalinimas
Sienos: Plytos
Stogo danga: Bitumas
Aukštų skaičius: 1
Bendras plotas: 1214.95 kv. m
Pagrindinis plotas: 1214.95 kv. m
Tūris: 6428 kub. m
Užstatytas plotas: 1353.00 kv. m
Koordinatė X: 6080154
Koordinatė Y: 497183
Atkūrimo sąnaudos (statybos vertė): 470988 Eur

Fizinio nusidėvėjimo procentas:	28 %
Atkuriamoji vertė:	339111 Eur
Vidutinė rinkos vertė:	169556 Eur
Vidutinės rinkos vertės nustatymo data:	1997-04-30
Kadastro duomenų nustatymo data:	1997-04-30

2.29.	Pastatas - Sandėlis
Unikalus daikto numeris:	1991-7007-7400
Daikto pagrindinė naudojimo paskirtis:	Sandėliavimo
Žymėjimas plane:	45F1p
Statybos pradžios metai:	1981
Statybos pabaigos metai:	1981
Papr. remonto pradžios metai:	2020
Papr. remonto pabaigos metai:	2021
Statinio kategorija:	Ypatingasis
Baigtumo procentas:	100 %
Šildymas:	Nėra
Vandentiekis:	Nėra
Nuotekų šalinimas:	Nėra
Dujos:	Nėra
Sienos:	Plytos
Stogo danga:	Bitumas
Aukštų skaičius:	1
Bendras plotas:	2209.94 kv. m
Pagrindinis plotas:	2205.14 kv. m
Tūris:	12477 kub. m
Užstatytas plotas:	2340.00 kv. m
Koordinatė X:	6080068
Koordinatė Y:	497263
Atkūrimo sąnaudos (statybos vertė):	1048000 Eur
Fizinio nusidėvėjimo procentas:	38 %
Atkuriamoji vertė:	650000 Eur
Atkūrimo sąnaudų (statybos vertės) ir atkuriamosios vertės nustatymo data:	2021-05-06
Vidutinė rinkos vertė:	383000 Eur
Vidutinės rinkos vertės nustatymo būdas:	Atkuriamoji vertė
Vidutinės rinkos vertės nustatymo data:	2021-05-06
Kadastro duomenų nustatymo data:	2021-05-06

2.30.	Pastatas - Garažas
Unikalus daikto numeris:	1991-7007-7444
Daikto pagrindinė naudojimo paskirtis:	Garažų
Žymėjimas plane:	49G1p
Statybos pradžios metai:	1986
Statybos pabaigos metai:	1986
Papr. remonto pradžios metai:	2020
Papr. remonto pabaigos metai:	2021
Statinio kategorija:	Neypatingasis
Baigtumo procentas:	100 %
Šildymas:	Individuali centrinio šildymo sistema
Vandentiekis:	Komunalinis vandentiekis
Nuotekų šalinimas:	Komunalinis nuotekų šalinimas

Dujos:	Nėra
Sienos:	Plytos
Stogo danga:	Bitumas
Aukštų skaičius:	1
Bendras plotas:	682.50 kv. m
Pagrindinis plotas:	444.01 kv. m
Tūris:	3967 kub. m
Užstatytas plotas:	750.00 kv. m
Koordinatė X:	6080078
Koordinatė Y:	497366
Atkūrimo sąnaudos (statybos vertė):	421000 Eur
Fizinio nusidėvėjimo procentas:	33 %
Atkuriamoji vertė:	282000 Eur
Atkūrimo sąnaudų (statybos vertės) ir atkuriamosios vertės nustatymo data:	2021-05-06
Vidutinė rinkos vertė:	42900 Eur
Vidutinės rinkos vertės nustatymo būdas:	Masinis vertinimas
Vidutinės rinkos vertės nustatymo data:	2021-05-06
Kadastro duomenų nustatymo data:	2021-05-06

2.31.	Pastatas - Garažas
Unikalus daikto numeris:	1991-7007-7455
Daikto pagrindinė naudojimo paskirtis:	Garažų
Žymėjimas plane:	51G1p
Statybos pabaigos metai:	1965
Baigtumo procentas:	100 %
Sienos:	Plytos
Stogo danga:	Bitumas
Aukštų skaičius:	1
Bendras plotas:	724.89 kv. m
Pagrindinis plotas:	724.89 kv. m
Tūris:	3908 kub. m
Užstatytas plotas:	759.00 kv. m
Koordinatė X:	6080117
Koordinatė Y:	497426
Atkūrimo sąnaudos (statybos vertė):	162386 Eur
Fizinio nusidėvėjimo procentas:	35 %
Atkuriamoji vertė:	105551 Eur
Vidutinė rinkos vertė:	52775 Eur
Vidutinės rinkos vertės nustatymo data:	1997-04-30
Kadastro duomenų nustatymo data:	1997-04-30

2.32.	Pastatas - Profilaktikos pastatas
Unikalus daikto numeris:	1991-7007-7477
Daikto pagrindinė naudojimo paskirtis:	Gamybos, pramonės
Žymėjimas plane:	53G1p
Statybos pabaigos metai:	1976
Baigtumo procentas:	100 %
Šildymas:	Nešildomas
Sienos:	Plytos
Stogo danga:	Asbestcementis
Aukštų skaičius:	1

Bendras plotas:	317.47 kv. m
Pagrindinis plotas:	317.47 kv. m
Tūris:	1932 kub. m
Užstatytas plotas:	434.00 kv. m
Koordinatė X:	6080139
Koordinatė Y:	497364
Atkūrimo sąnaudos (statybos vertė):	117660 Eur
Fizinio nusidėvėjimo procentas:	24 %
Atkuriamoji vertė:	89422 Eur
Vidutinė rinkos vertė:	44711 Eur
Vidutinės rinkos vertės nustatymo data:	1997-04-30
Kadastro duomenų nustatymo data:	1997-04-30

2.33.	Pastatas - Degalinė
Unikalus daikto numeris:	1991-7007-7488
Daikto pagrindinė naudojimo paskirtis:	Kita
Žymėjimas plane:	54H1p
Statybos pabaigos metai:	1976
Baigtumo procentas:	100 %
Šildymas:	Nešildomas
Sienos:	Plytos
Stogo danga:	Bitumas
Aukštų skaičius:	1
Bendras plotas:	8.70 kv. m
Pagrindinis plotas:	8.70 kv. m
Tūris:	41 kub. m
Užstatytas plotas:	14.00 kv. m
Koordinatė X:	6080180
Koordinatė Y:	497335
Atkūrimo sąnaudos (statybos vertė):	4318 Eur
Fizinio nusidėvėjimo procentas:	22 %
Atkuriamoji vertė:	3368 Eur
Vidutinė rinkos vertė:	1684 Eur
Vidutinės rinkos vertės nustatymo data:	1997-04-30
Kadastro duomenų nustatymo data:	1997-04-30

2.34.	Pastatas - Dispečerinė
Unikalus daikto numeris:	1991-7007-7499
Daikto pagrindinė naudojimo paskirtis:	Kita
Žymėjimas plane:	55H1p
Statybos pabaigos metai:	1983
Baigtumo procentas:	100 %
Sienos:	Plytos
Stogo danga:	Bitumas
Aukštų skaičius:	1
Bendras plotas:	11.62 kv. m
Pagrindinis plotas:	11.62 kv. m
Tūris:	58 kub. m
Užstatytas plotas:	18.00 kv. m
Koordinatė X:	6080223
Koordinatė Y:	497310
Atkūrimo sąnaudos (statybos vertė):	6108 Eur
Fizinio nusidėvėjimo procentas:	11 %

Atkuriamoji vertė: 5436 Eur
Vidutinė rinkos vertė: 980 Eur
Vidutinės rinkos vertės nustatymo data: 1997-04-30
Kadastro duomenų nustatymo data: 1997-04-30

2.35. Pastatas - Saugykla
Unikalus daikto numeris: 1991-7007-7500
Daikto pagrindinė naudojimo paskirtis: Kita
Žymėjimas plane: 57H1p
Statybos pabaigos metai: 1986
Baigtumo procentas: 100 %
Sienos: Plytos
Stogo danga: Bitumas
Aukštų skaičius: 1
Bendras plotas: 1740.63 kv. m
Pagrindinis plotas: 1740.63 kv. m
Tūris: 16616 kub. m
Užstatytas plotas: 1836.00 kv. m
Koordinatė X: 6080213
Koordinatė Y: 497367
Atkūrimo sąnaudos (statybos vertė): 579751 Eur
Fizinio nusidėvėjimo procentas: 8 %
Atkuriamoji vertė: 533371 Eur
Vidutinė rinkos vertė: 266685 Eur
Vidutinės rinkos vertės nustatymo data: 1997-04-30
Kadastro duomenų nustatymo data: 1997-04-30

2.36. Pastatas - Parengimo centras
Unikalus daikto numeris: 1991-7007-7511
Daikto pagrindinė naudojimo paskirtis: Kita
Žymėjimas plane: 58H2p
Statybos pabaigos metai: 1986
Baigtumo procentas: 100 %
Šildymas: Centrinis šildymas iš centralizuotų sistemų
Sienos: Plytos
Stogo danga: Bitumas
Aukštų skaičius: 2
Bendras plotas: 792.22 kv. m
Pagrindinis plotas: 792.22 kv. m
Tūris: 3511 kub. m
Užstatytas plotas: 541.00 kv. m
Koordinatė X: 6080261
Koordinatė Y: 497336
Atkūrimo sąnaudos (statybos vertė): 234091 Eur
Fizinio nusidėvėjimo procentas: 8 %
Atkuriamoji vertė: 215364 Eur
Vidutinė rinkos vertė: 107682 Eur
Vidutinės rinkos vertės nustatymo data: 1997-04-30
Kadastro duomenų nustatymo data: 1997-04-30

2.37. Pastatas - Garažas
Unikalus daikto numeris: 1991-7007-7522
Daikto pagrindinė naudojimo paskirtis: Garažų

Žymėjimas plane: 59G1p
Statybos pabaigos metai: 1986
Baigtumo procentas: 100 %
Šildymas: Nešildomas
Sienos: Plytos
Stogo danga: Bitumas
Aukštų skaičius: 1
Bendras plotas: 209.84 kv. m
Pagrindinis plotas: 209.84 kv. m
Tūris: 1082 kub. m
Užstatytas plotas: 220.00 kv. m
Koordinatė X: 6080249
Koordinatė Y: 497311
Atkūrimo sąnaudos (statybos vertė): 73789 Eur
Fizinio nusidėvėjimo procentas: 9 %
Atkuriamoji vertė: 67148 Eur
Vidutinė rinkos vertė: 33574 Eur
Vidutinės rinkos vertės nustatymo data: 1997-04-30
Kadastro duomenų nustatymo data: 1997-04-30

2.38. Pastatas - Parengimo centras
Unikalus daikto numeris: 1991-7007-7533
Daikto pagrindinė naudojimo paskirtis: Kita
Žymėjimas plane: 60H2p
Statybos pabaigos metai: 1956
Baigtumo procentas: 100 %
Šildymas: Centrinis šildymas iš centralizuotų sistemų
Vandentiekis: Komunalinis vandentiekis
Nuotekų šalinimas: Vietinis nuotekų šalinimas
Sienos: Plytos
Stogo danga: Bitumas
Aukštų skaičius: 2
Bendras plotas: 1180.51 kv. m
Pagrindinis plotas: 1180.51 kv. m
Tūris: 5499 kub. m
Užstatytas plotas: 712.00 kv. m
Koordinatė X: 6080317
Koordinatė Y: 497301
Atkūrimo sąnaudos (statybos vertė): 363719 Eur
Fizinio nusidėvėjimo procentas: 30 %
Atkuriamoji vertė: 254603 Eur
Vidutinė rinkos vertė: 45531 Eur
Vidutinės rinkos vertės nustatymo data: 1997-04-30
Kadastro duomenų nustatymo data: 1997-04-30

2.39. Pastatas - Garažas
Unikalus daikto numeris: 1991-7007-7544
Daikto pagrindinė naudojimo paskirtis: Garažų
Žymėjimas plane: 61G1p
Statybos pabaigos metai: 1971
Baigtumo procentas: 100 %
Sienos: Plytos
Stogo danga: Asbestcementis

Aukštų skaičius:	1
Bendras plotas:	1401.93 kv. m
Pagrindinis plotas:	1401.93 kv. m
Tūris:	7750 kub. m
Užstatytas plotas:	538.00 kv. m
Koordinatė X:	6080361
Koordinatė Y:	497366
Atkūrimo sąnaudos (statybos vertė):	528521 Eur
Fizinio nusidėvėjimo procentas:	28 %
Atkuriamoji vertė:	380535 Eur
Vidutinė rinkos vertė:	190268 Eur
Vidutinės rinkos vertės nustatymo data:	1997-04-30
Kadastro duomenų nustatymo data:	1997-04-30

2.40.	Pastatas - Garažas
Unikalus daikto numeris:	1991-7007-7555
Daikto pagrindinė naudojimo paskirtis:	Garažų
Žymėjimas plane:	62G1p
Statybos pabaigos metai:	1970
Baigtumo procentas:	100 %
Sienos:	Plytos
Stogo danga:	Asbestcementis
Aukštų skaičius:	1
Bendras plotas:	518.70 kv. m
Pagrindinis plotas:	518.70 kv. m
Tūris:	2340 kub. m
Užstatytas plotas:	538.00 kv. m
Koordinatė X:	6080353
Koordinatė Y:	497429
Atkūrimo sąnaudos (statybos vertė):	159579 Eur
Fizinio nusidėvėjimo procentas:	59 %
Atkuriamoji vertė:	113301 Eur
Vidutinė rinkos vertė:	56651 Eur
Vidutinės rinkos vertės nustatymo data:	1997-04-30
Kadastro duomenų nustatymo data:	1997-04-30

2.41.	Pastatas - Garažas
Unikalus daikto numeris:	1991-7007-7566
Daikto pagrindinė naudojimo paskirtis:	Garažų
Žymėjimas plane:	63G1p
Statybos pabaigos metai:	1988
Baigtumo procentas:	100 %
Šildymas:	Nešildomas
Sienos:	Plytos
Stogo danga:	Bitumas
Aukštų skaičius:	1
Bendras plotas:	1045.28 kv. m
Pagrindinis plotas:	1045.28 kv. m
Tūris:	7630 kub. m
Užstatytas plotas:	1101.00 kv. m
Koordinatė X:	6080255
Koordinatė Y:	497409
Atkūrimo sąnaudos (statybos vertė):	520337 Eur

Fizinio nusidėvėjimo procentas: 7 %
Atkuriamoji vertė: 483914 Eur
Vidutinė rinkos vertė: 241957 Eur
Vidutinės rinkos vertės nustatymo data: 1997-04-30
Kadastro duomenų nustatymo data: 1997-04-30

2.42. Pastatas - Stebėjimo postas
Unikalus daikto numeris: 1991-7007-7599
Daikto pagrindinė naudojimo paskirtis: Kita
Žymėjimas plane: 66H1p
Statybos pabaigos metai: 1956
Baigtumo procentas: 100 %
Šildymas: Nešildomas
Sienos: Plytos
Stogo danga: Asbestcementis
Aukštų skaičius: 1
Bendras plotas: 70.63 kv. m
Pagrindinis plotas: 70.63 kv. m
Tūris: 239 kub. m
Užstatytas plotas: 85.00 kv. m
Koordinatė X: 6079788
Koordinatė Y: 496921
Atkūrimo sąnaudos (statybos vertė): 16147 Eur
Fizinio nusidėvėjimo procentas: 51 %
Atkuriamoji vertė: 7912 Eur
Vidutinė rinkos vertė: 3956 Eur
Vidutinės rinkos vertės nustatymo data: 1997-04-30
Kadastro duomenų nustatymo data: 1997-04-30

2.43. Pastatas - Stebėjimo postas
Unikalus daikto numeris: 1991-7007-7600
Daikto pagrindinė naudojimo paskirtis: Kita
Žymėjimas plane: 67H1p
Statybos pabaigos metai: 1956
Baigtumo procentas: 100 %
Sienos: Plytos
Aukštų skaičius: 1
Bendras plotas: 6.83 kv. m
Pagrindinis plotas: 6.83 kv. m
Tūris: 63 kub. m
Užstatytas plotas: 10.00 kv. m
Koordinatė X: 6079780
Koordinatė Y: 496982
Atkūrimo sąnaudos (statybos vertė): 4256 Eur
Fizinio nusidėvėjimo procentas: 52 %
Atkuriamoji vertė: 2043 Eur
Vidutinė rinkos vertė: 1021 Eur
Vidutinės rinkos vertės nustatymo data: 1997-04-30
Kadastro duomenų nustatymo data: 1997-04-30

2.44. Pastatas - Ramovė su sporto ir gydymo patalpomis
Aprašymas / pastabos: Patalpos nuo 1-26 iki 1-30 nuo 2-3 iki 2-18- gydymo paskirties (279.58 kv.m.) Patalpos nuo 1-3 iki 1-16- sporto

paskirties (679.45 kv.m.)
Unikalus daikto numeris: 1991-7007-7133
Daikto pagrindinė naudojimo paskirtis: Sporto
Žymėjimas plane: 14U2/p
Statybos pradžios metai: 1969
Statybos pabaigos metai: 1969
Papr. remonto pradžios metai: 2022
Papr. remonto pabaigos metai: 2022
Statinio kategorija: Neypatingasis
Baigtumo procentas: 100 %
Šildymas: Bendroji centrinio šildymo sistema
Vandentiekis: Komunalinis vandentiekis
Nuotekų šalinimas: Komunalinis nuotekų šalinimas
Dujos: Nėra
Sienos: Plytos
Stogo danga: Bitumas
Aukštų skaičius: 2
Bendras plotas: 1529.17 kv. m
Pagrindinis plotas: 958.39 kv. m
Tūris: 9315 kub. m
Užstatytas plotas: 1240.00 kv. m
Koordinatė X: 6079981
Koordinatė Y: 496967
Atkūrimo sąnaudos (statybos vertė): 1248000 Eur
Fizinio nusidėvėjimo procentas: 34 %
Atkuriamoji vertė: 824000 Eur
Atkūrimo sąnaudų (statybos vertės) ir atkuriamosios vertės nustatymo data: 2022-10-06
Vidutinė rinkos vertė: 340000 Eur
Vidutinės rinkos vertės nustatymo būdas: Masinis vertinimas
Vidutinės rinkos vertės nustatymo data: 2022-10-06
Kadastro duomenų nustatymo data: 2022-10-06

2.45. Pastatas - Garažas
Unikalus daikto numeris: 1991-7007-7411
Daikto pagrindinė naudojimo paskirtis: Garažų
Žymėjimas plane: 46G1pb
Statybos pradžios metai: 1972
Statybos pabaigos metai: 1972
Papr. remonto pradžios metai: 2020
Papr. remonto pabaigos metai: 2021
Statinio kategorija: Ypatingasis
Baigtumo procentas: 100 %
Šildymas: Individuali centrinio šildymo sistema
Vandentiekis: Komunalinis vandentiekis
Nuotekų šalinimas: Komunalinis nuotekų šalinimas
Dujos: Nėra
Sienos: Plytos
Stogo danga: Metalas
Aukštų skaičius: 1
Bendras plotas: 2960.23 kv. m
Pagrindinis plotas: 2862.10 kv. m

Tūris:	15989 kub. m
Užstatytas plotas:	3186.00 kv. m
Koordinatė X:	6080044
Koordinatė Y:	497164
Atkūrimo sąnaudos (statybos vertė):	1151000 Eur
Fizinio nusidėvėjimo procentas:	30 %
Atkuriamoji vertė:	806000 Eur
Atkūrimo sąnaudų (statybos vertės) ir atkuriamosios vertės nustatymo data:	2021-05-06
Vidutinė rinkos vertė:	149000 Eur
Vidutinės rinkos vertės nustatymo būdas:	Masinis vertinimas
Vidutinės rinkos vertės nustatymo data:	2021-05-06
Kadastro duomenų nustatymo data:	2021-05-06

2.46.	Pastatas - Lauko tualetas
Unikalus daikto numeris:	1991-7007-7611
Daikto pagrindinė naudojimo paskirtis:	Pagalbinio ūkio
Žymėjimas plane:	3I1p
Statybos pabaigos metai:	1962
Baigtumo procentas:	100 %
Sienos:	Plytos
Aukštų skaičius:	1
Tūris:	275 kub. m
Užstatytas plotas:	79.00 kv. m
Atkūrimo sąnaudos (statybos vertė):	25828 Eur
Fizinio nusidėvėjimo procentas:	40 %
Atkuriamoji vertė:	15497 Eur
Vidutinė rinkos vertė:	7748 Eur
Vidutinės rinkos vertės nustatymo data:	1997-04-30
Kadastro duomenų nustatymo data:	1997-04-30

2.47.	Pastatas - Transformatorinė
Unikalus daikto numeris:	1991-7007-7622
Daikto pagrindinė naudojimo paskirtis:	Pagalbinio ūkio
Žymėjimas plane:	15H1p
Statybos pabaigos metai:	1969
Baigtumo procentas:	100 %
Sienos:	Plytos
Aukštų skaičius:	1
Tūris:	197 kub. m
Užstatytas plotas:	53.00 kv. m
Atkūrimo sąnaudos (statybos vertė):	21370 Eur
Fizinio nusidėvėjimo procentas:	30 %
Atkuriamoji vertė:	14959 Eur
Vidutinė rinkos vertė:	7480 Eur
Vidutinės rinkos vertės nustatymo data:	1997-04-30
Kadastro duomenų nustatymo data:	1997-04-30

2.48.	Pastatas - Siurblinė
Unikalus daikto numeris:	1991-7007-7644
Daikto pagrindinė naudojimo paskirtis:	Pagalbinio ūkio
Žymėjimas plane:	20H1p

Statybos pabaigos metai:	1975
Baigtumo procentas:	100 %
Sienos:	Plytos
Aukštų skaičius:	1
Tūris:	91 kub. m
Užstatytas plotas:	18.00 kv. m
Atkūrimo sąnaudos (statybos vertė):	10478 Eur
Fizinio nusidėvėjimo procentas:	25 %
Atkuriamoji vertė:	7858 Eur
Vidutinė rinkos vertė:	3929 Eur
Vidutinės rinkos vertės nustatymo data:	1997-04-30
Kadastro duomenų nustatymo data:	1997-04-30

2.49.	Pastatas - Lauko tualetas
Unikalus daikto numeris:	1991-7007-7666
Daikto pagrindinė naudojimo paskirtis:	Pagalbinio ūkio
Žymėjimas plane:	50I1p
Statybos pabaigos metai:	1962
Baigtumo procentas:	100 %
Sienos:	Plytos
Aukštų skaičius:	1
Tūris:	33 kub. m
Užstatytas plotas:	16.00 kv. m
Atkūrimo sąnaudos (statybos vertė):	3100 Eur
Fizinio nusidėvėjimo procentas:	45 %
Atkuriamoji vertė:	1705 Eur
Vidutinė rinkos vertė:	852 Eur
Vidutinės rinkos vertės nustatymo data:	1997-04-30
Kadastro duomenų nustatymo data:	1997-04-30

2.50.	Pastatas - Sandėlis
Unikalus daikto numeris:	1991-7007-7677
Daikto pagrindinė naudojimo paskirtis:	Pagalbinio ūkio
Žymėjimas plane:	56I1p
Statybos pabaigos metai:	1962
Baigtumo procentas:	100 %
Sienos:	Plytos
Aukštų skaičius:	1
Tūris:	59 kub. m
Užstatytas plotas:	19.00 kv. m
Atkūrimo sąnaudos (statybos vertė):	5575 Eur
Fizinio nusidėvėjimo procentas:	45 %
Atkuriamoji vertė:	3066 Eur
Vidutinė rinkos vertė:	1533 Eur
Vidutinės rinkos vertės nustatymo data:	1997-04-30
Kadastro duomenų nustatymo data:	1997-04-30

2.51.	Pastatas - Transformatorinė
Unikalus daikto numeris:	1991-7007-7688
Daikto pagrindinė naudojimo paskirtis:	Pagalbinio ūkio
Žymėjimas plane:	68H1p
Statybos pabaigos metai:	1969
Baigtumo procentas:	100 %

Sienos:	Plytos
Aukštų skaičius:	1
Tūris:	172 kub. m
Užstatytas plotas:	47.00 kv. m
Atkūrimo sąnaudos (statybos vertė):	18658 Eur
Fizinio nusidėvėjimo procentas:	30 %
Atkuriamoji vertė:	13061 Eur
Vidutinė rinkos vertė:	6530 Eur
Vidutinės rinkos vertės nustatymo data:	1997-04-30
Kadastro duomenų nustatymo data:	1997-04-30

2.52.	Kiti inžineriniai statiniai - Skulptūra
Unikalus daikto numeris:	4400-5753-4654
Daikto pagrindinė naudojimo paskirtis:	Kiti inžineriniai statiniai
Žymėjimas plane:	P1
Statybos pradžios metai:	2021
Statybos pabaigos metai:	2021
Statinio kategorija:	I grupės nesudėtingasis
Baigtumo procentas:	100 %
Tūris:	9 kub. m
Medžiaga:	Plienas
Koordinatė X:	6079997.61
Koordinatė Y:	497009.53
Atkūrimo sąnaudos (statybos vertė):	19000 Eur
Fizinio nusidėvėjimo procentas:	0 %
Atkuriamoji vertė:	19000 Eur
Atkūrimo sąnaudų (statybos vertės) ir atkuriamosios vertės nustatymo data:	2021-11-22
Vidutinė rinkos vertė:	3230 Eur
Vidutinės rinkos vertės nustatymo būdas:	Atkuriamoji vertė
Vidutinės rinkos vertės nustatymo data:	2021-11-22
Kadastro duomenų nustatymo data:	2021-11-22

2.53.	Kiti inžineriniai statiniai - Stadionas
Aprašymas / pastabos:	(Stadionas S1, aikštelė S2, bėgimo takas S3)
Unikalus daikto numeris:	4400-1668-4625
Daikto pagrindinė naudojimo paskirtis:	Sporto
Statybos pradžios metai:	1929
Statybos pabaigos metai:	1929
Baigtumo procentas:	100 %
Atkūrimo sąnaudos (statybos vertė):	1579008 Eur
Fizinio nusidėvėjimo procentas:	70 %
Atkuriamoji vertė:	473818 Eur
Atkūrimo sąnaudų (statybos vertės) ir atkuriamosios vertės nustatymo data:	2008-09-15
Vidutinė rinkos vertė:	308156 Eur
Vidutinės rinkos vertės nustatymo būdas:	Atkuriamoji vertė
Vidutinės rinkos vertės nustatymo data:	2008-09-15
Kadastro duomenų nustatymo data:	2008-09-15

2.54.	Kiti inžineriniai statiniai - Kiemo statiniai
-------	---

Aprašymas / pastabos: (estakados nuo e1 iki e4)
Unikalus daikto numeris: 4400-1668-4658
Daikto pagrindinė naudojimo paskirtis: Kiti inžineriniai statiniai (kiemo įrenginiai)
Statybos pradžios metai: 1976
Statybos pabaigos metai: 1976
Baigtumo procentas: 100 %
Atkūrimo sąnaudos (statybos vertė): 330456 Eur
Fizinio nusidėvėjimo procentas: 32 %
Atkuriamoji vertė: 224745 Eur
Atkūrimo sąnaudų (statybos vertės) ir atkuriamosios vertės nustatymo data: 2008-09-15
Vidutinė rinkos vertė: 224745 Eur
Vidutinės rinkos vertės nustatymo būdas: Atkuriamoji vertė
Vidutinės rinkos vertės nustatymo data: 2008-09-15
Kadastro duomenų nustatymo data: 2008-09-15

2.55.

Kiti inžineriniai statiniai - Kiemo statiniai
(rezervuarai nuo r1 iki r15)
Aprašymas / pastabos: (rezervuarai nuo r1 iki r15)
Unikalus daikto numeris: 4400-1668-4669
Daikto pagrindinė naudojimo paskirtis: Kiti inžineriniai statiniai
Statybos pradžios metai: 1976
Statybos pabaigos metai: 1976
Baigtumo procentas: 100 %
Atkūrimo sąnaudos (statybos vertė): 223007 Eur
Fizinio nusidėvėjimo procentas: 70 %
Atkuriamoji vertė: 66902 Eur
Atkūrimo sąnaudų (statybos vertės) ir atkuriamosios vertės nustatymo data: 2008-09-15
Vidutinė rinkos vertė: 66902 Eur
Vidutinės rinkos vertės nustatymo būdas: Atkuriamoji vertė
Vidutinės rinkos vertės nustatymo data: 2008-09-15
Kadastro duomenų nustatymo data: 2008-09-15

2.56.

Kiti inžineriniai statiniai - Kiemo statiniai
(stoginės St1, St2)
Aprašymas / pastabos: (stoginės St1, St2)
Unikalus daikto numeris: 4400-1668-4680
Daikto pagrindinė naudojimo paskirtis: Kiti inžineriniai statiniai (kiemo įrenginiai)
Statybos pradžios metai: 1976
Statybos pabaigos metai: 1976
Baigtumo procentas: 100 %
Atkūrimo sąnaudos (statybos vertė): 8862 Eur
Fizinio nusidėvėjimo procentas: 64 %
Atkuriamoji vertė: 3186 Eur
Atkūrimo sąnaudų (statybos vertės) ir atkuriamosios vertės nustatymo data: 2008-09-15
Vidutinė rinkos vertė: 3186 Eur
Vidutinės rinkos vertės nustatymo būdas: Atkuriamoji vertė
Vidutinės rinkos vertės nustatymo data: 2008-09-15
Kadastro duomenų nustatymo data: 2008-09-15

2.57.	Kiti inžineriniai statiniai - Kiemo statiniai (tvoros t1,t2,t3,t7,t8,t9,t10,t11), visos tvoros padalintos į atskirus kadastro objektus, vienas turčinis vienetas unikalus Nr. 4400-5235-9898 bus registruojamas vėliau 4400-1611-1781
Aprašymas / pastabos:	
Unikalus daikto numeris:	Kiti inžineriniai statiniai (kiemo įrenginiai)
Daikto pagrindinė naudojimo paskirtis:	Daiktas performuotas
Statusas:	nekilnojamas daiktas Nr. 4400-5230-7190 nekilnojamas daiktas Nr. 4400-5235-9887 nekilnojamas daiktas Nr. 4400-5235-9821 nekilnojamas daiktas Nr. 4400-5235-9854 nekilnojamas daiktas Nr. 4400-5235-9910 nekilnojamas daiktas Nr. 4400-5235-9832 nekilnojamas daiktas Nr. 4400-5230-7134
Daiktai, kilę iš šio daikto:	
Statybos pradžios metai:	2008
Statybos pabaigos metai:	2008
Baigtumo procentas:	100 %
Atkūrimo sąnaudos (statybos vertė):	180817 Eur
Fizinio nusidėvėjimo procentas:	0 %
Atkuriamoji vertė:	180817 Eur
Atkūrimo sąnaudų (statybos vertės) ir atkuriamosios vertės nustatymo data:	2008-07-09
Vidutinė rinkos vertė:	72182 Eur
Vidutinės rinkos vertės nustatymo būdas:	Atkuriamoji vertė
Vidutinės rinkos vertės nustatymo data:	2008-07-09
Kadastro duomenų nustatymo data:	2008-07-09
2.58.	Kiti inžineriniai statiniai - Aikštelė
Unikalus daikto numeris:	4400-5222-7242
Daikto pagrindinė naudojimo paskirtis:	Kiti inžineriniai statiniai
Žymėjimas plane:	c
Statusas:	Suformuotas padalijus daiktą
Daikto istorinė kilmė:	Gautas padalijus daiktą, unikalus daikto numeris 1991-7007-7699
Statybos pradžios metai:	1970
Statybos pabaigos metai:	1970
Statinio kategorija:	II grupės nesudėtingasis
Baigtumo procentas:	100 %
Plotas:	343.31 kv. m
Danga:	Monolitinis gelžbetonis
Atkūrimo sąnaudos (statybos vertė):	19300 Eur
Fizinio nusidėvėjimo procentas:	75 %
Atkuriamoji vertė:	4820 Eur
Atkūrimo sąnaudų (statybos vertės) ir atkuriamosios vertės nustatymo data:	2019-04-18
Vidutinė rinkos vertė:	4820 Eur
Vidutinės rinkos vertės nustatymo būdas:	Atkuriamoji vertė
Vidutinės rinkos vertės nustatymo data:	2019-04-18
Kadastro duomenų nustatymo data:	2019-04-18
2.59.	Kiti inžineriniai statiniai - Atvira plovykla

Unikalus daikto numeris: 4400-5223-3871
Daikto pagrindinė naudojimo paskirtis: Kiti inžineriniai statiniai
Žymėjimas plane: k
Būklė: Fiziškai pažeistas
Statusas: Suformuotas padalijus daiktą
Daikto istorinė kilmė: Gautas padalijus daiktą, unikalus daikto numeris 4400-1668-4714
Statybos pradžios metai: 1976
Statybos pabaigos metai: 1976
Statinio kategorija: II grupės nesudėtingasis
Baigtumo procentas: 85 %
Plotas: 691.73 kv. m
Medžiaga: Betonas
Atkūrimo sąnaudos (statybos vertė): 3110 Eur
Fizinio nusidėvėjimo procentas: 75 %
Atkuriamoji vertė: 776 Eur
Atkūrimo sąnaudų (statybos vertės) ir atkuriamosios vertės nustatymo data: 2019-04-18
Vidutinė rinkos vertė: 776 Eur
Vidutinės rinkos vertės nustatymo būdas: Atkuriamoji vertė
Vidutinės rinkos vertės nustatymo data: 2019-04-18
Kadastro duomenų nustatymo data: 2019-04-18

2.60. Kiti inžineriniai statiniai - Aikštelė
Unikalus daikto numeris: 4400-5222-7197
Daikto pagrindinė naudojimo paskirtis: Kiti inžineriniai statiniai
Žymėjimas plane: A1
Statusas: Suformuotas padalijus daiktą
Daikto istorinė kilmė: Gautas padalijus daiktą, unikalus daikto numeris 4400-1668-4714
Statybos pradžios metai: 1975
Statybos pabaigos metai: 1975
Statinio kategorija: Neypatingasis
Baigtumo procentas: 100 %
Plotas: 11598.04 kv. m
Danga: Asfaltbetonis
Atkūrimo sąnaudos (statybos vertė): 785000 Eur
Fizinio nusidėvėjimo procentas: 75 %
Atkuriamoji vertė: 196000 Eur
Atkūrimo sąnaudų (statybos vertės) ir atkuriamosios vertės nustatymo data: 2019-04-18
Vidutinė rinkos vertė: 196000 Eur
Vidutinės rinkos vertės nustatymo būdas: Atkuriamoji vertė
Vidutinės rinkos vertės nustatymo data: 2019-04-18
Kadastro duomenų nustatymo data: 2019-04-18

2.61. Kiti inžineriniai statiniai - Aikštelė
Unikalus daikto numeris: 4400-5230-7378
Daikto pagrindinė naudojimo paskirtis: Kiti inžineriniai statiniai
Žymėjimas plane: A4
Statusas: Suformuotas padalijus daiktą

Daikto istorinė kilmė: Gautas padalijus daiktą, unikalus daikto numeris 1991-7007-7699
Statybos pradžios metai: 1970
Statybos pabaigos metai: 1970
Statinio kategorija: II grupės nesudėtingasis
Baigtumo procentas: 100 %
Plotas: 214.16 kv. m
Danga: Asfaltbetonis
Atkūrimo sąnaudos (statybos vertė): 12000 Eur
Fizinio nusidėvėjimo procentas: 75 %
Atkuriamoji vertė: 3000 Eur
Atkūrimo sąnaudų (statybos vertės) ir atkuriamosios vertės nustatymo data: 2019-04-18
Vidutinė rinkos vertė: 3000 Eur
Vidutinės rinkos vertės nustatymo būdas: Atkuriamoji vertė
Vidutinės rinkos vertės nustatymo data: 2019-04-18
Kadastro duomenų nustatymo data: 2019-04-18

2.62. Kiti inžineriniai statiniai - Takas
Unikalus daikto numeris: 4400-5230-7345
Daikto pagrindinė naudojimo paskirtis: Kiti inžineriniai statiniai
Žymėjimas plane: A6
Statusas: Suformuotas padalijus daiktą
Daikto istorinė kilmė: Gautas padalijus daiktą, unikalus daikto numeris 1991-7007-7699
Statybos pradžios metai: 1970
Statybos pabaigos metai: 1970
Statinio kategorija: I grupės nesudėtingasis
Baigtumo procentas: 100 %
Plotas: 13.25 kv. m
Danga: Asfaltbetonis
Atkūrimo sąnaudos (statybos vertė): 430 Eur
Fizinio nusidėvėjimo procentas: 75 %
Atkuriamoji vertė: 107 Eur
Atkūrimo sąnaudų (statybos vertės) ir atkuriamosios vertės nustatymo data: 2019-04-18
Vidutinė rinkos vertė: 17 Eur
Vidutinės rinkos vertės nustatymo būdas: Atkuriamoji vertė
Vidutinės rinkos vertės nustatymo data: 2019-04-18
Kadastro duomenų nustatymo data: 2019-04-18

2.63. Kiti inžineriniai statiniai - Šaligatvis
Unikalus daikto numeris: 4400-5223-3860
Daikto pagrindinė naudojimo paskirtis: Kiti inžineriniai statiniai
Žymėjimas plane: ct
Statusas: Suformuotas padalijus daiktą
Daikto istorinė kilmė: Gautas padalijus daiktą, unikalus daikto numeris 4400-1668-4714
Statybos pradžios metai: 1975
Statybos pabaigos metai: 1975
Statinio kategorija: I grupės nesudėtingasis

Baigtumo procentas:	100 %
Plotas:	51.21 kv. m
Danga:	Betono trinkelės
Atkūrimo sąnaudos (statybos vertė):	2360 Eur
Fizinio nusidėvėjimo procentas:	75 %
Atkuriamoji vertė:	590 Eur
Atkūrimo sąnaudų (statybos vertės) ir atkuriamosios vertės nustatymo data:	2019-04-18
Vidutinė rinkos vertė:	94 Eur
Vidutinės rinkos vertės nustatymo būdas:	Atkuriamoji vertė
Vidutinės rinkos vertės nustatymo data:	2019-04-18
Kadastro duomenų nustatymo data:	2019-04-18
2.64.	Kiti inžineriniai statiniai - Takai
Unikalus daikto numeris:	4400-5230-7290
Daikto pagrindinė naudojimo paskirtis:	Kiti inžineriniai statiniai
Žymėjimas plane:	c1
Statusas:	Suformuotas padalijus daiktą
Daikto istorinė kilmė:	Gautas padalijus daiktą, unikalus daikto numeris 1991-7007-7699
Statybos pradžios metai:	1974
Statybos pabaigos metai:	1974
Statinio kategorija:	II grupės nesudėtingasis
Baigtumo procentas:	100 %
Plotas:	1221.99 kv. m
Danga:	Monolitinis gelžbetonis
Atkūrimo sąnaudos (statybos vertė):	54000 Eur
Fizinio nusidėvėjimo procentas:	75 %
Atkuriamoji vertė:	13500 Eur
Atkūrimo sąnaudų (statybos vertės) ir atkuriamosios vertės nustatymo data:	2019-04-18
Vidutinė rinkos vertė:	13500 Eur
Vidutinės rinkos vertės nustatymo būdas:	Atkuriamoji vertė
Vidutinės rinkos vertės nustatymo data:	2019-04-18
Kadastro duomenų nustatymo data:	2019-04-18
2.65.	Kiti inžineriniai statiniai - Aikštelės
Unikalus daikto numeris:	4400-5230-7189
Daikto pagrindinė naudojimo paskirtis:	Kiti inžineriniai statiniai
Žymėjimas plane:	c8
Statusas:	Suformuotas padalijus daiktą
Daikto istorinė kilmė:	Gautas padalijus daiktą, unikalus daikto numeris 1991-7007-7699
Statybos pradžios metai:	1963
Statybos pabaigos metai:	1963
Statinio kategorija:	II grupės nesudėtingasis
Baigtumo procentas:	100 %
Plotas:	8396.89 kv. m
Medžiaga:	Monolitinis betonai
Atkūrimo sąnaudos (statybos vertė):	471000 Eur
Fizinio nusidėvėjimo procentas:	75 %

Atkuriamoji vertė:	118000 Eur
Atkūrimo sąnaudų (statybos vertės) ir atkuriamosios vertės nustatymo data:	2019-04-18
Vidutinė rinkos vertė:	118000 Eur
Vidutinės rinkos vertės nustatymo būdas:	Atkuriamoji vertė
Vidutinės rinkos vertės nustatymo data:	2019-04-18
Kadastro duomenų nustatymo data:	2019-04-18
2.66.	Kiti inžineriniai statiniai - Tvora su vartais
Unikalus daikto numeris:	4400-5223-3928
Daikto pagrindinė naudojimo paskirtis:	Kiti inžineriniai statiniai
Žymėjimas plane:	1t
Statusas:	Suformuotas padalijus daiktą
Daikto istorinė kilmė:	Gautas padalijus daiktą, unikalus daikto numeris 4400-1668-4647
Statybos pradžios metai:	1975
Statybos pabaigos metai:	1975
Statinio kategorija:	I grupės nesudėtingasis
Baigtumo procentas:	100 %
Ilgis:	88.42 m
Medžiaga:	Vielos tinklas
Atkūrimo sąnaudos (statybos vertė):	7360 Eur
Fizinio nusidėvėjimo procentas:	75 %
Atkuriamoji vertė:	1840 Eur
Atkūrimo sąnaudų (statybos vertės) ir atkuriamosios vertės nustatymo data:	2019-04-18
Vidutinė rinkos vertė:	294 Eur
Vidutinės rinkos vertės nustatymo būdas:	Atkuriamoji vertė
Vidutinės rinkos vertės nustatymo data:	2019-04-18
Kadastro duomenų nustatymo data:	2019-04-18
2.67.	Kiti inžineriniai statiniai - Tvora
Unikalus daikto numeris:	4400-5222-7220
Daikto pagrindinė naudojimo paskirtis:	Kiti inžineriniai statiniai
Žymėjimas plane:	4t
Statusas:	Suformuotas padalijus daiktą
Daikto istorinė kilmė:	Gautas padalijus daiktą, unikalus daikto numeris 4400-1668-4647
Statybos pradžios metai:	1976
Statybos pabaigos metai:	1976
Statinio kategorija:	Neypatingasis
Baigtumo procentas:	100 %
Ilgis:	24.16 m
Medžiaga:	Gelžbetonio plokštės
Atkūrimo sąnaudos (statybos vertė):	3510 Eur
Fizinio nusidėvėjimo procentas:	75 %
Atkuriamoji vertė:	877 Eur
Atkūrimo sąnaudų (statybos vertės) ir atkuriamosios vertės nustatymo data:	2019-04-18
Vidutinė rinkos vertė:	877 Eur
Vidutinės rinkos vertės nustatymo būdas:	Atkuriamoji vertė

būdas:

Vidutinės rinkos vertės nustatymo data: 2019-04-18

Kadastro duomenų nustatymo data: 2019-04-18

2.68. Kiti inžineriniai statiniai - Tvora
Unikalus daikto numeris: 4400-5223-3882
Daikto pagrindinė naudojimo paskirtis: Kiti inžineriniai statiniai
Žymėjimas plane: 5t
Statusas: Suformuotas padalijus daiktą
Daikto istorinė kilmė: Gautas padalijus daiktą, unikalus daikto numeris 4400-1668-4647
Statybos pradžios metai: 1976
Statybos pabaigos metai: 1976
Statinio kategorija: I grupės nesudėtingasis
Baigtumo procentas: 100 %
Aukštis: 1.85 m
Ilgis: 170.63 m
Medžiaga: Gelžbetonio plokštės
Atkūrimo sąnaudos (statybos vertė): 20700 Eur
Fizinio nusidėvėjimo procentas: 75 %
Atkuriamoji vertė: 5180 Eur
Atkūrimo sąnaudų (statybos vertės) ir atkuriamosios vertės nustatymo data: 2019-04-18
Vidutinė rinkos vertė: 829 Eur
Vidutinės rinkos vertės nustatymo būdas: Atkuriamoji vertė
Vidutinės rinkos vertės nustatymo data: 2019-04-18
Kadastro duomenų nustatymo data: 2019-04-18

2.69. Kiti inžineriniai statiniai - Tvora
Unikalus daikto numeris: 4400-5230-7134
Daikto pagrindinė naudojimo paskirtis: Kiti inžineriniai statiniai
Žymėjimas plane: 6t
Statusas: Suformuotas padalijus daiktą
Daikto istorinė kilmė: Gautas padalijus daiktą, unikalus daikto numeris 4400-1611-1781
Statybos pradžios metai: 2008
Statybos pabaigos metai: 2008
Statinio kategorija: I grupės nesudėtingasis
Baigtumo procentas: 100 %
Ilgis: 201.39 m
Medžiaga: Vielos tinklas
Atkūrimo sąnaudos (statybos vertė): 14200 Eur
Fizinio nusidėvėjimo procentas: 28 %
Atkuriamoji vertė: 10200 Eur
Atkūrimo sąnaudų (statybos vertės) ir atkuriamosios vertės nustatymo data: 2019-04-18
Vidutinė rinkos vertė: 1630 Eur
Vidutinės rinkos vertės nustatymo būdas: Atkuriamoji vertė
Vidutinės rinkos vertės nustatymo data: 2019-04-18
Kadastro duomenų nustatymo data: 2019-04-18

2.70. Kiti inžineriniai statiniai - Tvora su vartais ir varteliais
Unikalus daikto numeris: 4400-5230-7190
Daikto pagrindinė naudojimo paskirtis: Kiti inžineriniai statiniai
Žymėjimas plane: 7t
Statusas: Suformuotas padalijus daiktą
Daikto istorinė kilmė: Gautas padalijus daiktą, unikalus daikto numeris 4400-1611-1781
Statybos pradžios metai: 2008
Statybos pabaigos metai: 2008
Statinio kategorija: I grupės nesudėtingasis
Baigtumo procentas: 100 %
Ilgis: 250.04 m
Medžiaga: Vielos tinklas
Atkūrimo sąnaudos (statybos vertė): 17600 Eur
Fizinio nusidėvėjimo procentas: 28 %
Atkuriamoji vertė: 12700 Eur
Atkūrimo sąnaudų (statybos vertės) ir atkuriamosios vertės nustatymo data: 2019-04-18
Vidutinė rinkos vertė: 2030 Eur
Vidutinės rinkos vertės nustatymo būdas: Atkuriamoji vertė
Vidutinės rinkos vertės nustatymo data: 2019-04-18
Kadastro duomenų nustatymo data: 2019-04-18

2.71. Kiti inžineriniai statiniai - Tvora
Unikalus daikto numeris: 4400-5235-9910
Daikto pagrindinė naudojimo paskirtis: Kiti inžineriniai statiniai
Žymėjimas plane: 9t
Statusas: Suformuotas padalijus daiktą
Daikto istorinė kilmė: Gautas padalijus daiktą, unikalus daikto numeris 4400-1611-1781
Statybos pradžios metai: 2008
Statybos pabaigos metai: 2008
Statinio kategorija: I grupės nesudėtingasis
Baigtumo procentas: 100 %
Aukštis: 1.85 m
Ilgis: 236.02 m
Medžiaga: Vielos tinklas
Atkūrimo sąnaudos (statybos vertė): 16600 Eur
Fizinio nusidėvėjimo procentas: 28 %
Atkuriamoji vertė: 11900 Eur
Atkūrimo sąnaudų (statybos vertės) ir atkuriamosios vertės nustatymo data: 2019-04-18
Vidutinė rinkos vertė: 1900 Eur
Vidutinės rinkos vertės nustatymo būdas: Atkuriamoji vertė
Vidutinės rinkos vertės nustatymo data: 2019-04-18
Kadastro duomenų nustatymo data: 2019-04-18

2.72. Kiti inžineriniai statiniai - Aikštelė
Unikalus daikto numeris: 4400-5223-3940
Daikto pagrindinė naudojimo paskirtis: Kiti inžineriniai statiniai
Žymėjimas plane: CB1

Statusas:	Suformuotas padalijus daiktą
Daikto istorinė kilmė:	Gautas padalijus daiktą, unikalus daikto numeris 4400-1668-4714
Statybos pradžios metai:	1975
Statybos pabaigos metai:	1975
Rekonstravimo pradžios metai:	2021
Rekonstravimo pabaigos metai:	2021
Statinio kategorija:	II grupės nesudėtingasis
Baigtumo procentas:	100 %
Plotas:	164.85 kv. m
Danga:	Betono plytelės
Atkūrimo sąnaudos (statybos vertė):	8160 Eur
Fizinio nusidėvėjimo procentas:	5 %
Atkuriamoji vertė:	7760 Eur
Atkūrimo sąnaudų (statybos vertės) ir atkuriamosios vertės nustatymo data:	2021-11-22
Vidutinė rinkos vertė:	7760 Eur
Vidutinės rinkos vertės nustatymo būdas:	Atkuriamoji vertė
Vidutinės rinkos vertės nustatymo data:	2021-11-22
Kadastro duomenų nustatymo data:	2021-11-22

2.73.	Kiti inžineriniai statiniai - Takas
Unikalus daikto numeris:	4400-5223-3960
Daikto pagrindinė naudojimo paskirtis:	Kiti inžineriniai statiniai
Žymėjimas plane:	CB2
Statusas:	Suformuotas padalijus daiktą
Daikto istorinė kilmė:	Gautas padalijus daiktą, unikalus daikto numeris 1991-7007-7699
Statybos pradžios metai:	1970
Statybos pabaigos metai:	1970
Statinio kategorija:	I grupės nesudėtingasis
Baigtumo procentas:	100 %
Plotas:	81.57 kv. m
Danga:	Betono plytelės
Atkūrimo sąnaudos (statybos vertė):	3710 Eur
Fizinio nusidėvėjimo procentas:	75 %
Atkuriamoji vertė:	927 Eur
Atkūrimo sąnaudų (statybos vertės) ir atkuriamosios vertės nustatymo data:	2019-04-18
Vidutinė rinkos vertė:	148 Eur
Vidutinės rinkos vertės nustatymo būdas:	Atkuriamoji vertė
Vidutinės rinkos vertės nustatymo data:	2019-04-18
Kadastro duomenų nustatymo data:	2019-04-18

2.74.	Kiti inžineriniai statiniai - Aikštelė
Unikalus daikto numeris:	4400-5230-7234
Daikto pagrindinė naudojimo paskirtis:	Kiti inžineriniai statiniai
Žymėjimas plane:	CB5
Statusas:	Suformuotas padalijus daiktą
Daikto istorinė kilmė:	Gautas padalijus daiktą, unikalus daikto numeris 1991-7007-7699

Statybos pradžios metai: 1970
Statybos pabaigos metai: 1970
Statinio kategorija: II grupės nesudėtingasis
Baigtumo procentas: 100 %
Plotas: 284.10 kv. m
Danga: Betono plytelės
Atkūrimo sąnaudos (statybos vertė): 15700 Eur
Fizinio nusidėvėjimo procentas: 75 %
Atkuriamoji vertė: 3930 Eur
Atkūrimo sąnaudų (statybos vertės) ir atkuriamosios vertės nustatymo data: 2019-04-18
Vidutinė rinkos vertė: 3930 Eur
Vidutinės rinkos vertės nustatymo būdas: Atkuriamoji vertė
Vidutinės rinkos vertės nustatymo data: 2019-04-18
Kadastro duomenų nustatymo data: 2019-04-18

2.75. Kiti inžineriniai statiniai - Stoginė
Unikalus daikto numeris: 4400-5222-7253
Daikto pagrindinė naudojimo paskirtis: Kiti inžineriniai statiniai
Žymėjimas plane: St4
Būklė: Fiziškai pažeistas
Statusas: Suformuotas padalijus daiktą
Daikto istorinė kilmė: Gautas padalijus daiktą, unikalus daikto numeris 4400-1668-4714
Statybos pradžios metai: 1975
Statybos pabaigos metai: 1975
Statinio kategorija: I grupės nesudėtingasis
Baigtumo procentas: 80 %
Aukštis: 2.15 m
Ilgis: 3.70 m
Plotas: 10.36 kv. m
Medžiaga: Plytos
Koordinatė X: 6079950
Koordinatė Y: 496908
Atkūrimo sąnaudos (statybos vertė): 464 Eur
Fizinio nusidėvėjimo procentas: 75 %
Atkuriamoji vertė: 116 Eur
Atkūrimo sąnaudų (statybos vertės) ir atkuriamosios vertės nustatymo data: 2019-04-18
Vidutinė rinkos vertė: 19 Eur
Vidutinės rinkos vertės nustatymo būdas: Atkuriamoji vertė
Vidutinės rinkos vertės nustatymo data: 2019-04-18
Kadastro duomenų nustatymo data: 2019-04-18

2.76. Kiti inžineriniai statiniai - Tvora
Unikalus daikto numeris: 4400-5235-9887
Daikto pagrindinė naudojimo paskirtis: Kiti inžineriniai statiniai
Žymėjimas plane: 10t
Statusas: Suformuotas padalijus daiktą
Daikto istorinė kilmė: Gautas padalijus daiktą, unikalus daikto numeris 4400-1611-1781

Statybos pradžios metai: 2008
Statybos pabaigos metai: 2008
Statinio kategorija: II grupės nesudėtingasis
Baigtumo procentas: 100 %
Aukštis: 2.10 m
Ilgis: 76.40 m
Medžiaga: Vielos tinklas
Atkūrimo sąnaudos (statybos vertė): 5930 Eur
Fizinio nusidėvėjimo procentas: 28 %
Atkuriamoji vertė: 4270 Eur
Atkūrimo sąnaudų (statybos vertės) ir atkuriamosios vertės nustatymo data: 2019-04-18
Vidutinė rinkos vertė: 4270 Eur
Vidutinės rinkos vertės nustatymo būdas: Atkuriamoji vertė
Vidutinės rinkos vertės nustatymo data: 2019-04-18
Kadastro duomenų nustatymo data: 2019-04-18

2.77. Kiti inžineriniai statiniai - Tvora
Unikalus daikto numeris: 4400-5235-9821
Daikto pagrindinė naudojimo paskirtis: Kiti inžineriniai statiniai
Žymėjimas plane: 11t
Statusas: Suformuotas padalijus daiktą
Daikto istorinė kilmė: Gautas padalijus daiktą, unikalus daikto numeris 4400-1611-1781
Statybos pradžios metai: 2008
Statybos pabaigos metai: 2008
Statinio kategorija: II grupės nesudėtingasis
Baigtumo procentas: 100 %
Aukštis: 2.20 m
Ilgis: 128.36 m
Medžiaga: Vielos tinklas
Atkūrimo sąnaudos (statybos vertė): 10300 Eur
Fizinio nusidėvėjimo procentas: 28 %
Atkuriamoji vertė: 7450 Eur
Atkūrimo sąnaudų (statybos vertės) ir atkuriamosios vertės nustatymo data: 2019-04-18
Vidutinė rinkos vertė: 7450 Eur
Vidutinės rinkos vertės nustatymo būdas: Atkuriamoji vertė
Vidutinės rinkos vertės nustatymo data: 2019-04-18
Kadastro duomenų nustatymo data: 2019-04-18

2.78. Kiti inžineriniai statiniai - Vartai
Unikalus daikto numeris: 4400-5235-9832
Daikto pagrindinė naudojimo paskirtis: Kiti inžineriniai statiniai
Žymėjimas plane: 12t
Statusas: Suformuotas padalijus daiktą
Daikto istorinė kilmė: Gautas padalijus daiktą, unikalus daikto numeris 4400-1611-1781
Statybos pradžios metai: 2008
Statybos pabaigos metai: 2008
Statinio kategorija: II grupės nesudėtingasis

Baigtumo procentas:	100 %
Aukštis:	2.25 m
Ilgis:	5.30 m
Medžiaga:	Metalas
Atkūrimo sąnaudos (statybos vertė):	473 Eur
Fizinio nusidėvėjimo procentas:	28 %
Atkuriamoji vertė:	341 Eur
Atkūrimo sąnaudų (statybos vertės) ir atkuriamosios vertės nustatymo data:	2019-04-18
Vidutinė rinkos vertė:	341 Eur
Vidutinės rinkos vertės nustatymo būdas:	Atkuriamoji vertė
Vidutinės rinkos vertės nustatymo data:	2019-04-18
Kadastro duomenų nustatymo data:	2019-04-18
2.79.	Kiti inžineriniai statiniai - Tvora
Unikalus daikto numeris:	4400-5235-9921
Daikto pagrindinė naudojimo paskirtis:	Kiti inžineriniai statiniai
Žymėjimas plane:	14t
Statusas:	Suformuotas padalijus daiktą
Daikto istorinė kilmė:	Gautas padalijus daiktą, unikalus daikto numeris 4400-1668-4647
Statybos pradžios metai:	1976
Statybos pabaigos metai:	1976
Statinio kategorija:	Neypatingasis
Baigtumo procentas:	100 %
Aukštis:	3.40 m
Ilgis:	9.47 m
Medžiaga:	Plytos
Atkūrimo sąnaudos (statybos vertė):	1930 Eur
Fizinio nusidėvėjimo procentas:	75 %
Atkuriamoji vertė:	482 Eur
Atkūrimo sąnaudų (statybos vertės) ir atkuriamosios vertės nustatymo data:	2019-04-18
Vidutinė rinkos vertė:	482 Eur
Vidutinės rinkos vertės nustatymo būdas:	Atkuriamoji vertė
Vidutinės rinkos vertės nustatymo data:	2019-04-18
Kadastro duomenų nustatymo data:	2019-04-18
2.80.	Kiti inžineriniai statiniai - Tvora
Unikalus daikto numeris:	4400-5235-9902
Daikto pagrindinė naudojimo paskirtis:	Kiti inžineriniai statiniai
Žymėjimas plane:	15t
Statusas:	Suformuotas padalijus daiktą
Daikto istorinė kilmė:	Gautas padalijus daiktą, unikalus daikto numeris 1991-7007-7699
Statybos pradžios metai:	1964
Statybos pabaigos metai:	1964
Statinio kategorija:	Neypatingasis
Baigtumo procentas:	100 %
Aukštis:	2.50 m
Ilgis:	45.52 m

Medžiaga:	Gelžbetonis
Atkūrimo sąnaudos (statybos vertė):	6810 Eur
Fizinio nusidėvėjimo procentas:	75 %
Atkuriamoji vertė:	1700 Eur
Atkūrimo sąnaudų (statybos vertės) ir atkuriamosios vertės nustatymo data:	2019-04-18
Vidutinė rinkos vertė:	1700 Eur
Vidutinės rinkos vertės nustatymo būdas:	Atkuriamoji vertė
Vidutinės rinkos vertės nustatymo data:	2019-04-18
Kadastro duomenų nustatymo data:	2019-04-18
2.81.	Kiti inžineriniai statiniai - Atramininė sienelė
Unikalus daikto numeris:	4400-5223-3982
Daikto pagrindinė naudojimo paskirtis:	Kiti inžineriniai statiniai
Žymėjimas plane:	atrm.
Statusas:	Suformuotas padalijus daiktą
Daikto istorinė kilmė:	Gautas padalijus daiktą, unikalus daikto numeris 4400-1668-4714
Statybos pradžios metai:	1975
Statybos pabaigos metai:	1975
Statinio kategorija:	II grupės nesudėtingasis
Baigtumo procentas:	100 %
Ilgis:	41.04 m
Medžiaga:	Gelžbetonis
Atkūrimo sąnaudos (statybos vertė):	14800 Eur
Fizinio nusidėvėjimo procentas:	75 %
Atkuriamoji vertė:	3710 Eur
Atkūrimo sąnaudų (statybos vertės) ir atkuriamosios vertės nustatymo data:	2019-04-18
Vidutinė rinkos vertė:	3710 Eur
Vidutinės rinkos vertės nustatymo būdas:	Atkuriamoji vertė
Vidutinės rinkos vertės nustatymo data:	2019-04-18
Kadastro duomenų nustatymo data:	2019-04-18
2.82.	Kiti inžineriniai statiniai - Takai
Aprašymas / pastabos:	(S - 1247,18 kv.m, A3 - 1071,35 kv.m)
Unikalus daikto numeris:	4400-5223-3917
Daikto pagrindinė naudojimo paskirtis:	Kiti inžineriniai statiniai
Žymėjimas plane:	S, A3
Statusas:	Suformuotas padalijus daiktą
Daikto istorinė kilmė:	Gautas padalijus daiktą, unikalus daikto numeris 1991-7007-7699
Statybos pradžios metai:	1970
Statybos pabaigos metai:	1970
Papr. remonto pradžios metai:	2016
Papr. remonto pabaigos metai:	2016
Statinio kategorija:	II grupės nesudėtingasis
Baigtumo procentas:	100 %
Plotas:	2318.53 kv. m
Atkūrimo sąnaudos (statybos vertė):	71600 Eur
Fizinio nusidėvėjimo procentas:	46 %

Atkuriamoji vertė:	28400 Eur
Atkūrimo sąnaudų (statybos vertės) ir atkuriamosios vertės nustatymo data:	2019-04-18
Vidutinė rinkos vertė:	28400 Eur
Vidutinės rinkos vertės nustatymo būdas:	Atkuriamoji vertė
Vidutinės rinkos vertės nustatymo data:	2019-04-18
Kadastro duomenų nustatymo data:	2019-04-18
2.83.	Kiti inžineriniai statiniai - Tvora su vartais
Aprašymas / pastabos:	(2t - 116,91 m, 3t - 6 m)
Unikalus daikto numeris:	4400-5222-7264
Daikto pagrindinė naudojimo paskirtis:	Kiti inžineriniai statiniai
Žymėjimas plane:	2t, 3t
Statusas:	Suformuotas padalijus daiktą
Daikto istorinė kilmė:	Gautas padalijus daiktą, unikalus daikto numeris 4400-1668-4647
Statybos pradžios metai:	1976
Statybos pabaigos metai:	1976
Statinio kategorija:	Neypatingasis
Baigtumo procentas:	100 %
Ilgis:	122.91 m
Medžiaga:	Gelžbetonio plokštės
Atkūrimo sąnaudos (statybos vertė):	17900 Eur
Fizinio nusidėvėjimo procentas:	75 %
Atkuriamoji vertė:	4460 Eur
Atkūrimo sąnaudų (statybos vertės) ir atkuriamosios vertės nustatymo data:	2019-04-18
Vidutinė rinkos vertė:	4460 Eur
Vidutinės rinkos vertės nustatymo būdas:	Atkuriamoji vertė
Vidutinės rinkos vertės nustatymo data:	2019-04-18
Kadastro duomenų nustatymo data:	2019-04-18
2.84.	Kiti inžineriniai statiniai - Takai
Aprašymas / pastabos:	(A5 - 540,56 kv.m, CB3 - 8,37 kv.m)
Unikalus daikto numeris:	4400-5230-7356
Daikto pagrindinė naudojimo paskirtis:	Kiti inžineriniai statiniai
Žymėjimas plane:	A5, CB3
Statusas:	Suformuotas padalijus daiktą
Daikto istorinė kilmė:	Gautas padalijus daiktą, unikalus daikto numeris 1991-7007-7699
Statybos pradžios metai:	1970
Statybos pabaigos metai:	1970
Statinio kategorija:	II grupės nesudėtingasis
Baigtumo procentas:	100 %
Plotas:	548.93 kv. m
Atkūrimo sąnaudos (statybos vertė):	17900 Eur
Fizinio nusidėvėjimo procentas:	75 %
Atkuriamoji vertė:	4480 Eur
Atkūrimo sąnaudų (statybos vertės) ir atkuriamosios vertės nustatymo data:	2019-04-18
Vidutinė rinkos vertė:	4480 Eur

Vidutinės rinkos vertės nustatymo būdas:	Atkuriamoji vertė
Vidutinės rinkos vertės nustatymo data:	2019-04-18
Kadastro duomenų nustatymo data:	2019-04-18
2.85.	Kiti inžineriniai statiniai - Aikštelės su takais
Aprašymas / pastabos:	(c7 - 14545,55 kv.m, A16 - 3171,53 kv.m)
Unikalus daikto numeris:	4400-5230-7223
Daikto pagrindinė naudojimo paskirtis:	Kiti inžineriniai statiniai
Žymėjimas plane:	C7, A16
Statusas:	Suformuotas padalijus daiktą
Daikto istorinė kilmė:	Gautas padalijus daiktą, unikalus daikto numeris 1991-7007-7699
Statybos pradžios metai:	1963
Statybos pabaigos metai:	1963
Statinio kategorija:	Neypatingasis
Baigtumo procentas:	100 %
Plotas:	17717.08 kv. m
Atkūrimo sąnaudos (statybos vertė):	994000 Eur
Fizinio nusidėvėjimo procentas:	75 %
Atkuriamoji vertė:	249000 Eur
Atkūrimo sąnaudų (statybos vertės) ir atkuriamosios vertės nustatymo data:	2019-04-18
Vidutinė rinkos vertė:	249000 Eur
Vidutinės rinkos vertės nustatymo būdas:	Atkuriamoji vertė
Vidutinės rinkos vertės nustatymo data:	2019-04-18
Kadastro duomenų nustatymo data:	2019-04-18
2.86.	Kiti inžineriniai statiniai - Kelias
Unikalus daikto numeris:	4400-5223-3993
Daikto pagrindinė naudojimo paskirtis:	Kiti inžineriniai statiniai
Žymėjimas plane:	A2, A2-1
Statusas:	Suformuotas padalijus daiktą
Daikto istorinė kilmė:	Gautas padalijus daiktą, unikalus daikto numeris 4400-1668-4714
Statybos pradžios metai:	1975
Statybos pabaigos metai:	1975
Rekonstravimo pradžios metai:	2020
Rekonstravimo pabaigos metai:	2021
Papr. remonto pradžios metai:	2001
Papr. remonto pabaigos metai:	2001
Statinio kategorija:	II grupės nesudėtingasis
Baigtumo procentas:	100 %
Plotas:	6859.71 kv. m
Medžiaga:	Asfaltas
Danga:	Asfaltbetonis
Atkūrimo sąnaudos (statybos vertė):	312000 Eur
Fizinio nusidėvėjimo procentas:	66 %
Atkuriamoji vertė:	108000 Eur
Atkūrimo sąnaudų (statybos vertės) ir atkuriamosios vertės nustatymo data:	2021-04-30
Vidutinė rinkos vertė:	108000 Eur

Vidutinės rinkos vertės nustatymo būdas:	Atkuriamoji vertė
Vidutinės rinkos vertės nustatymo data:	2021-04-30
Kadastro duomenų nustatymo data:	2021-04-30
2.87.	
Aprašymas / pastabos:	Kiti inžineriniai statiniai - Takas su nuogrinda (A29 - 610,79 kv.m, c19 - 89,9 kv.m)
Unikalus daikto numeris:	4400-5237-2677
Daikto pagrindinė naudojimo paskirtis:	Kiti inžineriniai statiniai
Žymėjimas plane:	A29, c19
Statusas:	Suformuotas padalijus daiktą
Daikto istorinė kilmė:	Gautas padalijus daiktą, unikalus daikto numeris 1991-7007-7699
Statybos pradžios metai:	1963
Statybos pabaigos metai:	1963
Statinio kategorija:	II grupės nesudėtingasis
Baigtumo procentas:	100 %
Plotas:	700.69 kv. m
Danga:	Asfaltbetonis
Atkūrimo sąnaudos (statybos vertė):	22700 Eur
Fizinio nusidėvėjimo procentas:	75 %
Atkuriamoji vertė:	5680 Eur
Atkūrimo sąnaudų (statybos vertės) ir atkuriamosios vertės nustatymo data:	2019-04-18
Vidutinė rinkos vertė:	5680 Eur
Vidutinės rinkos vertės nustatymo būdas:	Atkuriamoji vertė
Vidutinės rinkos vertės nustatymo data:	2019-04-18
Kadastro duomenų nustatymo data:	2019-04-18
2.88.	
Aprašymas / pastabos:	Kiti inžineriniai statiniai - Aikštelė, nuogrinda (CB14 - 680,38 kv.m, c18 - 50,59 kv.m)
Unikalus daikto numeris:	4400-5230-7323
Daikto pagrindinė naudojimo paskirtis:	Kiti inžineriniai statiniai
Žymėjimas plane:	CB14, c18
Statusas:	Suformuotas padalijus daiktą
Daikto istorinė kilmė:	Gautas padalijus daiktą, unikalus daikto numeris 1991-7007-7699
Statybos pradžios metai:	1962
Statybos pabaigos metai:	1963
Statinio kategorija:	II grupės nesudėtingasis
Baigtumo procentas:	100 %
Plotas:	730.97 kv. m
Atkūrimo sąnaudos (statybos vertė):	32900 Eur
Fizinio nusidėvėjimo procentas:	75 %
Atkuriamoji vertė:	8240 Eur
Atkūrimo sąnaudų (statybos vertės) ir atkuriamosios vertės nustatymo data:	2019-04-18
Vidutinė rinkos vertė:	8240 Eur
Vidutinės rinkos vertės nustatymo būdas:	Atkuriamoji vertė
Vidutinės rinkos vertės nustatymo data:	2019-04-18
Kadastro duomenų nustatymo data:	2019-04-18

2.89. Kiti inžineriniai statiniai - Nuogrindos, aikštelės su taku, kelias
Unikalus daikto numeris: 4400-5230-7212
Daikto pagrindinė naudojimo paskirtis: Kiti inžineriniai statiniai
Žymėjimas plane: c15-c17, C
Statusas: Suformuotas padalijus daiktą
Daikto istorinė kilmė: Gautas padalijus daiktą, unikalus daikto numeris 1991-7007-7699
Statybos pradžios metai: 1962
Statybos pabaigos metai: 1963
Rekonstravimo pradžios metai: 2020
Rekonstravimo pabaigos metai: 2021
Statinio kategorija: II grupės nesudėtingasis
Baigtumo procentas: 100 %
Plotas: 5091.82 kv. m
Atkūrimo sąnaudos (statybos vertė): 308000 Eur
Fizinio nusidėvėjimo procentas: 68 %
Atkuriamoji vertė: 93900 Eur
Atkūrimo sąnaudų (statybos vertės) ir atkuriamosios vertės nustatymo data: 2021-04-30
Vidutinė rinkos vertė: 93900 Eur
Vidutinės rinkos vertės nustatymo būdas: Atkuriamoji vertė
Vidutinės rinkos vertės nustatymo data: 2021-04-30
Kadastro duomenų nustatymo data: 2021-04-30

2.90. Kiti inžineriniai statiniai - Tvora su vartais
Unikalus daikto numeris: 4400-5235-9854
Daikto pagrindinė naudojimo paskirtis: Kiti inžineriniai statiniai
Žymėjimas plane: 13t,13t-1
Statusas: Suformuotas padalijus daiktą
Daikto istorinė kilmė: Gautas padalijus daiktą, unikalus daikto numeris 4400-1611-1781
Statybos pradžios metai: 2008
Statybos pabaigos metai: 2008
Rekonstravimo pradžios metai: 2021
Rekonstravimo pabaigos metai: 2021
Statinio kategorija: II grupės nesudėtingasis
Baigtumo procentas: 100 %
Aukštis: 2.50 m
Ilgis: 687.03 m
Medžiaga: Vielos tinklas
Atkūrimo sąnaudos (statybos vertė): 59600 Eur
Fizinio nusidėvėjimo procentas: 18 %
Atkuriamoji vertė: 50100 Eur
Atkūrimo sąnaudų (statybos vertės) ir atkuriamosios vertės nustatymo data: 2021-04-30
Vidutinė rinkos vertė: 50100 Eur
Vidutinės rinkos vertės nustatymo būdas: Atkuriamoji vertė
Vidutinės rinkos vertės nustatymo data: 2021-04-30
Kadastro duomenų nustatymo data: 2021-04-30

2.91. Kiti inžineriniai statiniai - Tvorą su vartais
Aprašymas / pastabos: (25t - 699,92 m, 26t - 7,1 m)
Unikalus daikto numeris: 4400-5237-2711
Daikto pagrindinė naudojimo paskirtis: Kiti inžineriniai statiniai
Žymėjimas plane: 25t, 26t
Statusas: Suformuotas padalijus daiktą
Daikto istorinė kilmė: Gautas padalijus daiktą, unikalus daikto numeris 1991-7007-7699
Statybos pradžios metai: 1964
Statybos pabaigos metai: 1984
Rekonstravimo pradžios metai: 2008
Rekonstravimo pabaigos metai: 2008
Statinio kategorija: Neypatingasis
Baigtumo procentas: 100 %
Ilgis: 707.02 m
Medžiaga: Gelžbetonis
Atkūrimo sąnaudos (statybos vertė): 103000 Eur
Fizinio nusidėvėjimo procentas: 36 %
Atkuriamoji vertė: 65300 Eur
Atkūrimo sąnaudų (statybos vertės) ir atkuriamosios vertės nustatymo data: 2019-04-18
Vidutinė rinkos vertė: 65300 Eur
Vidutinės rinkos vertės nustatymo būdas: Atkuriamoji vertė
Vidutinės rinkos vertės nustatymo data: 2019-04-18
Kadastro duomenų nustatymo data: 2019-04-18

2.92. Kiti inžineriniai statiniai - Tvorą su vartais
Aprašymas / pastabos: (27t - 638,67 m, 28t - 6,45 m)
Unikalus daikto numeris: 4400-5237-2699
Daikto pagrindinė naudojimo paskirtis: Kiti inžineriniai statiniai
Žymėjimas plane: 27t, 28t
Statusas: Suformuotas padalijus daiktą
Daikto istorinė kilmė: Gautas padalijus daiktą, unikalus daikto numeris 1991-7007-7699
Statybos pradžios metai: 1962
Statybos pabaigos metai: 1964
Rekonstravimo pradžios metai: 2008
Rekonstravimo pabaigos metai: 2008
Statinio kategorija: Neypatingasis
Baigtumo procentas: 100 %
Ilgis: 645.12 m
Medžiaga: Gelžbetonis
Atkūrimo sąnaudos (statybos vertė): 93200 Eur
Fizinio nusidėvėjimo procentas: 36 %
Atkuriamoji vertė: 59500 Eur
Atkūrimo sąnaudų (statybos vertės) ir atkuriamosios vertės nustatymo data: 2019-04-18
Vidutinė rinkos vertė: 59500 Eur
Vidutinės rinkos vertės nustatymo būdas: Atkuriamoji vertė
Vidutinės rinkos vertės nustatymo data: 2019-04-18

Kadastro duomenų nustatymo data: 2019-04-18

2.93. Kiti inžineriniai statiniai - Nuogrinda, šaligatvis, Takas
Aprašymas / pastabos: Žymėjimas plane: c5, CB7, A12, CB15-CB17
Unikalus daikto numeris: 4400-5230-7123
Daikto pagrindinė naudojimo paskirtis: Kiti inžineriniai statiniai
Statusas: Suformuotas padalijus daiktą
Daikto istorinė kilmė: Gautas padalijus daiktą, unikalus daikto numeris 1991-7007-7699
Statybos pradžios metai: 1963
Statybos pabaigos metai: 1970
Rekonstravimo pradžios metai: 2021
Rekonstravimo pabaigos metai: 2021
Statinio kategorija: II grupės nesudėtingasis
Baigtumo procentas: 100 %
Plotas: 1054.58 kv. m
Atkūrimo sąnaudos (statybos vertė): 50800 Eur
Fizinio nusidėvėjimo procentas: 4 %
Atkuriamoji vertė: 48800 Eur
Atkūrimo sąnaudų (statybos vertės) ir atkuriamosios vertės nustatymo data: 2021-11-22
Vidutinė rinkos vertė: 48800 Eur
Vidutinės rinkos vertės nustatymo būdas: Atkuriamoji vertė
Vidutinės rinkos vertės nustatymo data: 2021-11-22
Kadastro duomenų nustatymo data: 2021-11-22

2.94. Kiti inžineriniai statiniai - Nuogrindos, aikštelės, takas, šaligatviai
Aprašymas / pastabos: (A17 - 6721,15 kv.m, A18 - 273,7 kv.m, A19 - 72,75 kv.m, c9 - 192,3 kv.m, c10 - 49,16 kv.m, c11 - 2792,27 kv.m, c12 - 136,15 kv.m, CB8 - 339,33 kv.m)
Unikalus daikto numeris: 4400-5230-7145
Daikto pagrindinė naudojimo paskirtis: Kiti inžineriniai statiniai
Statusas: Suformuotas padalijus daiktą
Daikto istorinė kilmė: Gautas padalijus daiktą, unikalus daikto numeris 1991-7007-7699
Statybos pradžios metai: 1970
Statybos pabaigos metai: 1974
Papr. remonto pradžios metai: 2017
Papr. remonto pabaigos metai: 2017
Statinio kategorija: Neypatingasis
Baigtumo procentas: 100 %
Plotas: 10572.82 kv. m
Atkūrimo sąnaudos (statybos vertė): 573000 Eur
Fizinio nusidėvėjimo procentas: 75 %
Atkuriamoji vertė: 144000 Eur
Atkūrimo sąnaudų (statybos vertės) ir atkuriamosios vertės nustatymo data: 2019-04-18
Vidutinė rinkos vertė: 144000 Eur
Vidutinės rinkos vertės nustatymo būdas: Atkuriamoji vertė
Vidutinės rinkos vertės nustatymo data: 2019-04-18

Kadastro duomenų nustatymo data: 2019-04-18

2.95. Kiti inžineriniai statiniai - Aikštelė su taku
(A27 - 198,64 kv.m, CB11 - 7,78 kv.m, CB12 - 16,8 kv.m)
Aprašymas / pastabos: 4400-5230-7167
Unikalus daikto numeris: 4400-5230-7167
Daikto pagrindinė naudojimo paskirtis: Kiti inžineriniai statiniai
Statusas: Suformuotas padalijus daiktą
Gautas padalijus daiktą, unikalus daikto numeris 1991-7007-7699
Daikto istorinė kilmė: 7699
Statybos pradžios metai: 1962
Statybos pabaigos metai: 1963
Statinio kategorija: II grupės nesudėtingasis
Baigtumo procentas: 100 %
Plotas: 223.22 kv. m
Atkūrimo sąnaudos (statybos vertė): 7560 Eur
Fizinio nusidėvėjimo procentas: 75 %
Atkuriamoji vertė: 1890 Eur
Atkūrimo sąnaudų (statybos vertės) ir atkuriamosios vertės nustatymo data: 2019-04-18
Vidutinė rinkos vertė: 1890 Eur
Vidutinės rinkos vertės nustatymo būdas: Atkuriamoji vertė
Vidutinės rinkos vertės nustatymo data: 2019-04-18
Kadastro duomenų nustatymo data: 2019-04-18

2.96. Kiti inžineriniai statiniai - Nuogrindos, aikštelė, takai
(A23 - 341 kv.m, c13 - 138,37 kv.m, A24 - 1162,35 kv.m, A25 - 451,22 kv.m, CB9 - 226,45 kv.m, ak. - 226,45 kv.m, ct1 - 183,21 kv.m, A26 - 1657,37 kv.m, ak1 - 99,43 kv.m, c14 - 111,03 kv.m, CB10 - 142,02 kv.m)
Aprašymas / pastabos: 4400-5230-7178
Unikalus daikto numeris: 4400-5230-7178
Daikto pagrindinė naudojimo paskirtis: Kiti inžineriniai statiniai
Statusas: Suformuotas padalijus daiktą
Gautas padalijus daiktą, unikalus daikto numeris 1991-7007-7699
Daikto istorinė kilmė: 7699
Statybos pradžios metai: 1970
Statybos pabaigos metai: 1974
Papr. remonto pradžios metai: 2016
Papr. remonto pabaigos metai: 2017
Statinio kategorija: II grupės nesudėtingasis
Baigtumo procentas: 100 %
Plotas: 4738.90 kv. m
Atkūrimo sąnaudos (statybos vertė): 179000 Eur
Fizinio nusidėvėjimo procentas: 50 %
Atkuriamoji vertė: 85100 Eur
Atkūrimo sąnaudų (statybos vertės) ir atkuriamosios vertės nustatymo data: 2019-04-18
Vidutinė rinkos vertė: 85100 Eur
Vidutinės rinkos vertės nustatymo būdas: Atkuriamoji vertė
Vidutinės rinkos vertės nustatymo data: 2019-04-18
Kadastro duomenų nustatymo data: 2019-04-18

2.97.	Kiti inžineriniai statiniai - Aikštelės su pravažiuojamaisiais keliais
Aprašymas / pastabos:	(c12 - 1251,69 kv.m, A20 - 818,44 kv.m, A21 - 5917,21 kv.m, A22 - 4270,97 kv.m)
Unikalus daikto numeris:	4400-5230-7201
Daikto pagrindinė naudojimo paskirtis:	Kiti inžineriniai statiniai
Statusas:	Suformuotas padalijus daiktą
Daikto istorinė kilmė:	Gautas padalijus daiktą, unikalus daikto numeris 1991-7007-7699
Statybos pradžios metai:	1963
Statybos pabaigos metai:	1963
Statinio kategorija:	Neypatingasis
Baigtumo procentas:	100 %
Plotas:	12258.31 kv. m
Danga:	Asfaltbetonis
Atkūrimo sąnaudos (statybos vertė):	623000 Eur
Fizinio nusidėvėjimo procentas:	75 %
Atkuriamoji vertė:	156000 Eur
Atkūrimo sąnaudų (statybos vertės) ir atkuriamosios vertės nustatymo data:	2019-04-18
Vidutinė rinkos vertė:	156000 Eur
Vidutinės rinkos vertės nustatymo būdas:	Atkuriamoji vertė
Vidutinės rinkos vertės nustatymo data:	2019-04-18
Kadastro duomenų nustatymo data:	2019-04-18
2.98.	Kiti inžineriniai statiniai - Automobilių stovėjimo aikštelė, takai
Aprašymas / pastabos:	(A8 - 1751,46 kv.m, A9 - 169,61 kv.m, CB6 - 39,26 kv.m)
Unikalus daikto numeris:	4400-5230-7245
Daikto pagrindinė naudojimo paskirtis:	Kiti inžineriniai statiniai
Statusas:	Suformuotas padalijus daiktą
Daikto istorinė kilmė:	Gautas padalijus daiktą, unikalus daikto numeris 1991-7007-7699
Statybos pradžios metai:	1963
Statybos pabaigos metai:	1963
Statinio kategorija:	II grupės nesudėtingasis
Baigtumo procentas:	100 %
Plotas:	1960.33 kv. m
Atkūrimo sąnaudos (statybos vertė):	126000 Eur
Fizinio nusidėvėjimo procentas:	75 %
Atkuriamoji vertė:	31400 Eur
Atkūrimo sąnaudų (statybos vertės) ir atkuriamosios vertės nustatymo data:	2019-04-18
Vidutinė rinkos vertė:	31400 Eur
Vidutinės rinkos vertės nustatymo būdas:	Atkuriamoji vertė
Vidutinės rinkos vertės nustatymo data:	2019-04-18
Kadastro duomenų nustatymo data:	2019-04-18
2.99.	Kiti inžineriniai statiniai - Aikštelės, nuogrinda, takas
Aprašymas / pastabos:	(c3 - 376,66 kv.m, A10 - 660,91 kv.m, c4 - 100,78 kv.m, A11 - 66,83 kv.m)

Unikalus daikto numeris: 4400-5230-7267
Daikto pagrindinė naudojimo paskirtis: Kiti inžineriniai statiniai
Statusas: Suformuotas padalijus daiktą
Daikto istorinė kilmė: Gautas padalijus daiktą, unikalus daikto numeris 1991-7007-7699
Statybos pradžios metai: 1963
Statybos pabaigos metai: 1963
Statinio kategorija: II grupės nesudėtingasis
Baigtumo procentas: 100 %
Plotas: 1205.18 kv. m
Medžiaga: Asfaltas
Atkūrimo sąnaudos (statybos vertė): 63600 Eur
Fizinio nusidėvėjimo procentas: 75 %
Atkuriamoji vertė: 15900 Eur
Atkūrimo sąnaudų (statybos vertės) ir atkuriamosios vertės nustatymo data: 2019-04-18
Vidutinė rinkos vertė: 15900 Eur
Vidutinės rinkos vertės nustatymo būdas: Atkuriamoji vertė
Vidutinės rinkos vertės nustatymo data: 2019-04-18
Kadastro duomenų nustatymo data: 2019-04-18

2.100.

Kiti inžineriniai statiniai - Nuogrinda, su įvažiavimais, aikštele ir takais
Aprašymas / pastabos: (c6 - 64,08 kv.m, S1 - 781,49 kv.m, A13 - 3657,64 kv.m, A14 - 845,8 kv.m)
Unikalus daikto numeris: 4400-5230-7289
Daikto pagrindinė naudojimo paskirtis: Kiti inžineriniai statiniai
Statusas: Suformuotas padalijus daiktą
Daikto istorinė kilmė: Gautas padalijus daiktą, unikalus daikto numeris 1991-7007-7699
Statybos pradžios metai: 1963
Statybos pabaigos metai: 1963
Statinio kategorija: II grupės nesudėtingasis
Baigtumo procentas: 100 %
Plotas: 6626.26 kv. m
Atkūrimo sąnaudos (statybos vertė): 339000 Eur
Fizinio nusidėvėjimo procentas: 75 %
Atkuriamoji vertė: 84700 Eur
Atkūrimo sąnaudų (statybos vertės) ir atkuriamosios vertės nustatymo data: 2019-04-18
Vidutinė rinkos vertė: 84700 Eur
Vidutinės rinkos vertės nustatymo būdas: Atkuriamoji vertė
Vidutinės rinkos vertės nustatymo data: 2019-04-18
Kadastro duomenų nustatymo data: 2019-04-18

2.101.

Kiti inžineriniai statiniai - Šaligatvis, nuogrinda, aikštelė su taku
Aprašymas / pastabos: (CB4 - 501,14 kv.m, c2 - 42,29 kv.m, A7 - 949,96 kv.m)
Unikalus daikto numeris: 4400-5230-7312
Daikto pagrindinė naudojimo paskirtis: Kiti inžineriniai statiniai
Statusas: Suformuotas padalijus daiktą

Daikto istorinė kilmė: Gautas padalijus daiktą, unikalus daikto numeris 1991-7007-7699
Statybos pradžios metai: 1962
Statybos pabaigos metai: 1963
Statinio kategorija: II grupės nesudėtingasis
Baigtumo procentas: 100 %
Plotas: 1493.39 kv. m
Atkūrimo sąnaudos (statybos vertė): 74800 Eur
Fizinio nusidėvėjimo procentas: 75 %
Atkuriamoji vertė: 18700 Eur
Atkūrimo sąnaudų (statybos vertės) ir atkuriamosios vertės nustatymo data: 2019-04-18
Vidutinė rinkos vertė: 18700 Eur
Vidutinės rinkos vertės nustatymo būdas: Atkuriamoji vertė
Vidutinės rinkos vertės nustatymo data: 2019-04-18
Kadastro duomenų nustatymo data: 2019-04-18

2.102. Kiti inžineriniai statiniai - Tvoros su vartais
Aprašymas / pastabos: (16t - 41,58 m, 17t - 12,93 m, 18t - 9,52 m, 19t - 31,56 m)
Unikalus daikto numeris: 4400-5235-9843
Daikto pagrindinė naudojimo paskirtis: Kiti inžineriniai statiniai
Statusas: Suformuotas padalijus daiktą
Daikto istorinė kilmė: Gautas padalijus daiktą, unikalus daikto numeris 4400-1668-4647
Statybos pradžios metai: 1976
Statybos pabaigos metai: 1976
Statinio kategorija: Neypatingasis
Baigtumo procentas: 100 %
Ilgis: 95.59 m
Medžiaga: Gelžbetonis
Atkūrimo sąnaudos (statybos vertė): 12900 Eur
Fizinio nusidėvėjimo procentas: 75 %
Atkuriamoji vertė: 3230 Eur
Atkūrimo sąnaudų (statybos vertės) ir atkuriamosios vertės nustatymo data: 2019-04-18
Vidutinė rinkos vertė: 3230 Eur
Vidutinės rinkos vertės nustatymo būdas: Atkuriamoji vertė
Vidutinės rinkos vertės nustatymo data: 2019-04-18
Kadastro duomenų nustatymo data: 2019-04-18

2.103. Kiti inžineriniai statiniai - Vandens rezervuarai
Aprašymas / pastabos: (cist1 - 8,3 m, cist2 - 8,3 m)
Unikalus daikto numeris: 4400-5237-2688
Daikto pagrindinė naudojimo paskirtis: Kiti inžineriniai statiniai
Statusas: Suformuotas padalijus daiktą
Daikto istorinė kilmė: Gautas padalijus daiktą, unikalus daikto numeris 1991-7007-7699
Statybos pradžios metai: 1979
Statybos pabaigos metai: 1979
Statinio kategorija: I grupės nesudėtingasis
Baigtumo procentas: 100 %

Ilgis:	16.60 m
Tūris:	94 kub. m
Medžiaga:	Metalas
Koordinatė X:	6080291
Koordinatė Y:	497184
Atkūrimo sąnaudos (statybos vertė):	13200 Eur
Fizinio nusidėvėjimo procentas:	75 %
Atkuriamoji vertė:	3300 Eur
Atkūrimo sąnaudų (statybos vertės) ir atkuriamosios vertės nustatymo data:	2019-04-18
Vidutinė rinkos vertė:	528 Eur
Vidutinės rinkos vertės nustatymo būdas:	Atkuriamoji vertė
Vidutinės rinkos vertės nustatymo data:	2019-04-18
Kadastro duomenų nustatymo data:	2019-04-18

2.104.

Aprašymas / pastabos:	Kiti inžineriniai statiniai - Tvoras su vartais (20t - 28,18 m, 21t - 8,97 m)
Unikalus daikto numeris:	4400-5237-2700
Daikto pagrindinė naudojimo paskirtis:	Kiti inžineriniai statiniai
Statusas:	Suformuotas padalijus daiktą
Daikto istorinė kilmė:	Gautas padalijus daiktą, unikalus daikto numeris 4400-1668-4647
Statybos pradžios metai:	1975
Statybos pabaigos metai:	1976
Statinio kategorija:	Neypatingasis
Baigtumo procentas:	100 %
Ilgis:	37.15 m
Medžiaga:	Vielos tinklas
Atkūrimo sąnaudos (statybos vertė):	3190 Eur
Fizinio nusidėvėjimo procentas:	75 %
Atkuriamoji vertė:	797 Eur
Atkūrimo sąnaudų (statybos vertės) ir atkuriamosios vertės nustatymo data:	2019-04-18
Vidutinė rinkos vertė:	797 Eur
Vidutinės rinkos vertės nustatymo būdas:	Atkuriamoji vertė
Vidutinės rinkos vertės nustatymo data:	2019-04-18
Kadastro duomenų nustatymo data:	2019-04-18

2.105.

Aprašymas / pastabos:	Kiti inžineriniai statiniai - Tvoras su vartais (22t - 29,78 m, 23t - 21,59 m, 24t - 3,9)
Unikalus daikto numeris:	4400-5237-2722
Daikto pagrindinė naudojimo paskirtis:	Kiti inžineriniai statiniai
Statusas:	Suformuotas padalijus daiktą
Daikto istorinė kilmė:	Gautas padalijus daiktą, unikalus daikto numeris 4400-1668-4647
Statybos pradžios metai:	1976
Statybos pabaigos metai:	1976
Statinio kategorija:	II grupės nesudėtingasis
Baigtumo procentas:	100 %
Ilgis:	55.27 m
Medžiaga:	Vielos tinklas

Atkūrimo sąnaudos (statybos vertė):	5500 Eur
Fizinio nusidėvėjimo procentas:	75 %
Atkuriamoji vertė:	1370 Eur
Atkūrimo sąnaudų (statybos vertės) ir atkuriamosios vertės nustatymo data:	2019-04-18
Vidutinė rinkos vertė:	1370 Eur
Vidutinės rinkos vertės nustatymo būdas:	Atkuriamoji vertė
Vidutinės rinkos vertės nustatymo data:	2019-04-18
Kadastro duomenų nustatymo data:	2019-04-18

2.106.	Vandentiekio tinklai - Vandentiekio tinklai
Unikalus daikto numeris:	4400-1960-9594
Daikto pagrindinė naudojimo paskirtis:	Vandentiekio tinklų
Žymėjimas plane:	V
Statybos pradžios metai:	2002
Statybos pabaigos metai:	2002
Baigtumo procentas:	100 %
Ilgis:	17.00 m
Medžiaga:	Plienas
Vandentiekio linijos reikšmė:	Įvadinė
Atkūrimo sąnaudos (statybos vertė):	843 Eur
Atkuriamoji vertė:	547 Eur
Atkūrimo sąnaudų (statybos vertės) ir atkuriamosios vertės nustatymo data:	2009-08-21
Vidutinė rinkos vertė:	547 Eur
Vidutinės rinkos vertės nustatymo būdas:	Atkuriamoji vertė
Vidutinės rinkos vertės nustatymo data:	2009-08-21
Kadastro duomenų nustatymo data:	2009-08-21

2.107.	Šilumos tinklai - Šilumos tinklai
Unikalus daikto numeris:	4400-1960-9580
Daikto pagrindinė naudojimo paskirtis:	Šilumos tinklų
Žymėjimas plane:	Š
Statybos pradžios metai:	2002
Statybos pabaigos metai:	2002
Baigtumo procentas:	100 %
Ilgis:	11.00 m
Medžiaga:	Plienas
Šilumos tiekimo linijos reikšmė:	Įvadinė
Atkūrimo sąnaudos (statybos vertė):	1885 Eur
Atkuriamoji vertė:	1451 Eur
Atkūrimo sąnaudų (statybos vertės) ir atkuriamosios vertės nustatymo data:	2009-08-21
Vidutinė rinkos vertė:	1451 Eur
Vidutinės rinkos vertės nustatymo būdas:	Atkuriamoji vertė
Vidutinės rinkos vertės nustatymo data:	2009-08-21
Kadastro duomenų nustatymo data:	2009-08-21

2.108.	Nuotekų šalinimo tinklai - Nuotekų tinklai
Unikalus daikto numeris:	4400-1960-9624

Daikto pagrindinė naudojimo paskirtis: Nuotekų šalinimo tinklų
Žymėjimas plane: KF
Statybos pradžios metai: 2002
Statybos pabaigos metai: 2002
Baigtumo procentas: 100 %
Ilgis: 48.00 m
Medžiaga: Polietilenas
Nuotekų linijos reikšmė: Išvadinė
Nuotekų linijos rūšis: Renkamoji
Atkūrimo sąnaudos (statybos vertė): 29252 Eur
Atkuriamoji vertė: 22417 Eur
Atkūrimo sąnaudų (statybos vertės) ir atkuriamosios vertės nustatymo data: 2009-08-21
Vidutinė rinkos vertė: 22417 Eur
Vidutinės rinkos vertės nustatymo būdas: Atkuriamoji vertė
Vidutinės rinkos vertės nustatymo data: 2009-08-21
Kadastro duomenų nustatymo data: 2009-08-21

2.109. Priklausinys: Kiti inžineriniai statiniai - Aikštelė
Priklausanti dalis: 1/1 priklauso pastatui Nr. 1991-7007-7077, aprašytam p. 2.6.
Unikalus daikto numeris: 4400-3524-9326
Daikto pagrindinė naudojimo paskirtis: Kiti inžineriniai statiniai
Žymėjimas plane: b13
Statybos pradžios metai: 2014
Statybos pabaigos metai: 2015
Statinio kategorija: II grupės nesudėtingasis
Baigtumo procentas: 100 %
Plotas: 131.28 kv. m
Atkūrimo sąnaudos (statybos vertė): 5320 Eur
Fizinio nusidėvėjimo procentas: 0 %
Atkuriamoji vertė: 5320 Eur
Atkūrimo sąnaudų (statybos vertės) ir atkuriamosios vertės nustatymo data: 2015-02-23
Vidutinė rinkos vertė: 5320 Eur
Vidutinės rinkos vertės nustatymo būdas: Atkuriamoji vertė
Vidutinės rinkos vertės nustatymo data: 2015-02-23
Kadastro duomenų nustatymo data: 2015-02-23

2.110. Priklausinys: Nuotekų šalinimo tinklai - Lietaus nuotekų tinklai
Priklausanti dalis: 1/1 priklauso žemės sklypui Nr. 1901-0241-0107 iš registro 19/22906
Unikalus daikto numeris: 4400-3456-3181
Daikto pagrindinė naudojimo paskirtis: Nuotekų šalinimo tinklų
Žymėjimas plane: 1-25
Statybos pradžios metai: 2014
Statybos pabaigos metai: 2015
Statinio kategorija: II grupės nesudėtingasis
Baigtumo procentas: 100 %
Ilgis: 190.33 m
Medžiaga: Polivinilchloridas
Nuotekų linijos reikšmė: Skirstomoji (kvartalinė)

Nuotekų linijos rūšis:	Renkamoji
Atkūrimo sąnaudos (statybos vertė):	13500 Eur
Atkuriamoji vertė:	13500 Eur
Atkūrimo sąnaudų (statybos vertės) ir atkuriamosios vertės nustatymo data:	2015-02-19
Vidutinė rinkos vertė:	13500 Eur
Vidutinės rinkos vertės nustatymo būdas:	Atkuriamoji vertė
Vidutinės rinkos vertės nustatymo data:	2015-02-19
Kadastro duomenų nustatymo data:	2015-02-19

2.111. Priklausinys:	Nuotekų šalinimo tinklai - Lietaus nuotekų tinklai
Priklausanti dalis:	1/1 priklauso žemės sklypui Nr. 1901-0241-0107 iš registro 19/22906
Unikalus daikto numeris:	4400-3456-4179
Daikto pagrindinė naudojimo paskirtis:	Nuotekų šalinimo tinklų
Žymėjimas plane:	26-45
Statybos pradžios metai:	2014
Statybos pabaigos metai:	2015
Statinio kategorija:	II grupės nesudėtingasis
Baigtumo procentas:	100 %
Ilgis:	150.40 m
Medžiaga:	Polivinilchloridas
Nuotekų linijos reikšmė:	Skirstomoji (kvartalinė)
Nuotekų linijos rūšis:	Renkamoji
Atkūrimo sąnaudos (statybos vertė):	13800 Eur
Atkuriamoji vertė:	13800 Eur
Atkūrimo sąnaudų (statybos vertės) ir atkuriamosios vertės nustatymo data:	2015-02-19
Vidutinė rinkos vertė:	13800 Eur
Vidutinės rinkos vertės nustatymo būdas:	Atkuriamoji vertė
Vidutinės rinkos vertės nustatymo data:	2015-02-19
Kadastro duomenų nustatymo data:	2015-02-19

3. Daikto priklausiniai iš kito registro: įrašų nėra

4. Nuosavybė:

4.1.	Nuosavybės teisė
Savininkas:	LIETUVOS RESPUBLIKA, a.k. 111105555
Daiktas:	pastatas Nr. 1991-7007-7133, aprašytas p. 2.44. 1992-11-27 Lietuvos Respublikos Vyriausybės nutarimas Nr. 906
Įregistravimo pagrindas:	2022-04-28 Deklaracija apie statybos užbaigimą / paskirties pakeitimą Nr. ARCCR-100-220428-07368 2022-12-09 Deklaracija apie statybos užbaigimą / paskirties pakeitimą Nr. ACCR2-00-221209-06048
Įrašas galioja:	Nuo 2022-12-21

4.2.	Nuosavybės teisė
Savininkas:	LIETUVOS RESPUBLIKA, a.k. 111105555
Daiktas:	kiti statiniai Nr. 4400-5235-9854, aprašyti p. 2.90.
Įregistravimo pagrindas:	2008-09-24 Pripažinimo tinkamu naudoti aktas

Įrašas galioja:	2022-08-07 Deklaracija apie statybos užbaigimą / paskirties pakeitimą Nr. ARCCR-100-220807-14176 Nuo 2022-08-23
4.3. Savininkas: Daiktas:	Nuosavybės teisė LIETUVOS RESPUBLIKA, a.k. 111105555 pastatas Nr. 1991-7007-7444, aprašytas p. 2.30. 1992-11-27 Lietuvos Respublikos Vyriausybės nutarimas Nr. 906
Įregistravimo pagrindas:	2020-10-28 Deklaracija apie statybos užbaigimą / paskirties pakeitimą Nr. 1 2022-08-08 Deklaracija apie statybos užbaigimą / paskirties pakeitimą Nr. ARCCR-100-220808-14265
Įrašas galioja:	Nuo 2022-08-23
4.4. Savininkas: Daiktas:	Nuosavybės teisė LIETUVOS RESPUBLIKA, a.k. 111105555 pastatas Nr. 1991-7007-7400, aprašytas p. 2.29. 1992-11-27 Lietuvos Respublikos Vyriausybės nutarimas Nr. 906
Įregistravimo pagrindas:	2022-06-28 Deklaracija apie statybos užbaigimą / paskirties pakeitimą Nr. ARCCR-100-220628-11616
Įrašas galioja:	Nuo 2022-08-23
4.5. Savininkas: Daiktas:	Nuosavybės teisė LIETUVOS RESPUBLIKA, a.k. 111105555 pastatas Nr. 1991-7007-7411, aprašytas p. 2.45. 1992-11-27 Lietuvos Respublikos Vyriausybės nutarimas Nr. 906
Įregistravimo pagrindas:	2022-08-08 Deklaracija apie statybos užbaigimą / paskirties pakeitimą Nr. ARCCR-100-220808-14249
Įrašas galioja:	Nuo 2022-08-23
4.6. Savininkas: Daiktas:	Nuosavybės teisė LIETUVOS RESPUBLIKA, a.k. 111105555 kiti statiniai Nr. 4400-5223-3993, aprašyti p. 2.86. 1992-11-27 Lietuvos Respublikos Vyriausybės nutarimas Nr. 906
Įregistravimo pagrindas:	2019-05-29 Deklaracija apie statybos užbaigimą / paskirties pakeitimą Nr. 3 2022-04-29 Deklaracija apie statybos užbaigimą / paskirties pakeitimą Nr. ARCCR-100-220429-07563
Įrašas galioja:	Nuo 2022-05-12
4.7. Savininkas: Daiktas:	Nuosavybės teisė LIETUVOS RESPUBLIKA, a.k. 111105555 kiti statiniai Nr. 4400-5230-7212, aprašyti p. 2.89. 1992-11-27 Lietuvos Respublikos Vyriausybės nutarimas Nr. 906
Įregistravimo pagrindas:	2008-09-24 Pripažinimo tinkamu naudoti aktas 2022-04-29 Deklaracija apie statybos užbaigimą / paskirties pakeitimą Nr. ARCCR-100-220429-07563
Įrašas galioja:	Nuo 2022-05-12

- 4.8. Nuosavybės teisė
Savininkas: LIETUVOS RESPUBLIKA, a.k. 111105555
Daiktas: kiti statiniai Nr. 4400-5235-9843, aprašyti p. 2.102.
kiti statiniai Nr. 4400-5237-2722, aprašyti p. 2.105.
1992-11-27 Lietuvos Respublikos Vyriausybės nutarimas Nr. 906
Įregistravimo pagrindas: Nuo 2022-03-14
Įrašas galioja:
- 4.9. Nuosavybės teisė
Savininkas: LIETUVOS RESPUBLIKA, a.k. 111105555
Daiktas: kiti statiniai Nr. 4400-5753-4654, aprašyti p. 2.52.
2021-11-26 Deklaracija apie statybos užbaigimą / paskirties pakeitimą Nr. 1
Įregistravimo pagrindas: Nuo 2022-01-14
Įrašas galioja:
- 4.10. Nuosavybės teisė
Savininkas: LIETUVOS RESPUBLIKA, a.k. 111105555
Daiktas: pastatas Nr. 1991-7007-7122, aprašytas p. 2.10.
1992-11-27 Lietuvos Respublikos Vyriausybės nutarimas Nr. 906
Įregistravimo pagrindas: 2021-11-30 Deklaracija apie statybos užbaigimą / paskirties pakeitimą Nr. ACCR-20-211130-04534
Įrašas galioja: Nuo 2022-01-14
- 4.11. Nuosavybės teisė
Savininkas: LIETUVOS RESPUBLIKA, a.k. 111105555
Daiktas: kiti statiniai Nr. 4400-5230-7123, aprašyti p. 2.93.
1992-11-27 Lietuvos Respublikos Vyriausybės nutarimas Nr. 906
Įregistravimo pagrindas: 2008-09-24 Pripažinimo tinkamu naudoti aktas
2021-11-26 Deklaracija apie statybos užbaigimą / paskirties pakeitimą Nr. 1
Įrašas galioja: Nuo 2022-01-14
- 4.12. Nuosavybės teisė
Savininkas: LIETUVOS RESPUBLIKA, a.k. 111105555
Daiktas: kiti statiniai Nr. 4400-5223-3940, aprašyti p. 2.72.
1992-11-27 Lietuvos Respublikos Vyriausybės nutarimas Nr. 906
Įregistravimo pagrindas: 2021-11-26 Deklaracija apie statybos užbaigimą / paskirties pakeitimą Nr. 1
Įrašas galioja: Nuo 2022-01-14
- 4.13. Nuosavybės teisė
Savininkas: LIETUVOS RESPUBLIKA, a.k. 111105555
Daiktas: pastatas Nr. 1991-7007-7144, aprašytas p. 2.11.
pastatas Nr. 1991-7007-7177, aprašytas p. 2.15.
pastatas Nr. 1991-7007-7188, aprašytas p. 2.16.
pastatas Nr. 1991-7007-7233, aprašytas p. 2.18.
pastatas Nr. 1991-7007-7244, aprašytas p. 2.19.
pastatas Nr. 1991-7007-7077, aprašytas p. 2.6.
pastatas Nr. 1991-7007-7533, aprašytas p. 2.38.

pastatas Nr. 1991-7007-7599, aprašytas p. 2.42.
pastatas Nr. 1991-7007-7600, aprašytas p. 2.43.
pastatas Nr. 1991-7007-7344, aprašytas p. 2.24.
pastatas Nr. 1991-7007-7033, aprašytas p. 2.3.
pastatas Nr. 1991-7007-7355, aprašytas p. 2.25.
pastatas Nr. 1991-7007-7455, aprašytas p. 2.31.
pastatas Nr. 1991-7007-7088, aprašytas p. 2.7.
pastatas Nr. 1991-7007-7100, aprašytas p. 2.8.
pastatas Nr. 1991-7007-7111, aprašytas p. 2.9.
pastatas Nr. 1991-7007-7377, aprašytas p. 2.27.
pastatas Nr. 1991-7007-7022, aprašytas p. 2.2.
pastatas Nr. 1991-7007-7166, aprašytas p. 2.13.
pastatas Nr. 1991-7007-7555, aprašytas p. 2.40.
pastatas Nr. 1991-7007-7222, aprašytas p. 2.17.
pastatas Nr. 1991-7007-7277, aprašytas p. 2.20.
pastatas Nr. 1991-7007-7544, aprašytas p. 2.39.
pastatas Nr. 1991-7007-7477, aprašytas p. 2.32.
pastatas Nr. 1991-7007-7488, aprašytas p. 2.33.
pastatas Nr. 1991-7007-7011, aprašytas p. 2.1.
pastatas Nr. 1991-7007-7300, aprašytas p. 2.23.
pastatas Nr. 1991-7007-7299, aprašytas p. 2.22.
pastatas Nr. 1991-7007-7388, aprašytas p. 2.28.
pastatas Nr. 1991-7007-7499, aprašytas p. 2.34.
pastatas Nr. 1991-7007-7066, aprašytas p. 2.5.
pastatas Nr. 1991-7007-7288, aprašytas p. 2.21.
pastatas Nr. 1991-7007-7500, aprašytas p. 2.35.
pastatas Nr. 1991-7007-7511, aprašytas p. 2.36.
pastatas Nr. 1991-7007-7522, aprašytas p. 2.37.
pastatas Nr. 1991-7007-7366, aprašytas p. 2.26.
pastatas Nr. 1991-7007-7566, aprašytas p. 2.41.
pastatas Nr. 1991-7007-7611, aprašytas p. 2.46.
pastatas Nr. 1991-7007-7622, aprašytas p. 2.47.
pastatas Nr. 1991-7007-7644, aprašytas p. 2.48.
pastatas Nr. 1991-7007-7666, aprašytas p. 2.49.
pastatas Nr. 1991-7007-7677, aprašytas p. 2.50.
pastatas Nr. 1991-7007-7688, aprašytas p. 2.51.

Įregistravimo pagrindas:

Įrašas galioja:

4.14.
Savininkas:

Daiktas:

Įregistravimo pagrindas:

1992-11-27 Lietuvos Respublikos Vyriausybės nutarimas Nr. 906

Nuo 2019-06-17

Nuosavybės teisė

LIETUVOS RESPUBLIKA, a.k. 111105555

kiti statiniai Nr. 4400-5222-7197, aprašyti p. 2.60.

kiti statiniai Nr. 4400-5222-7220, aprašyti p. 2.67.

kiti statiniai Nr. 4400-5222-7253, aprašyti p. 2.75.

kiti statiniai Nr. 4400-5222-7264, aprašyti p. 2.83.

kiti statiniai Nr. 4400-5223-3860, aprašyti p. 2.63.

kiti statiniai Nr. 4400-5223-3871, aprašyti p. 2.59.

kiti statiniai Nr. 4400-5223-3882, aprašyti p. 2.68.

kiti statiniai Nr. 4400-5223-3928, aprašyti p. 2.66.

kiti statiniai Nr. 4400-5223-3982, aprašyti p. 2.81.

1992-11-27 Lietuvos Respublikos Vyriausybės nutarimas Nr. 906

Įrašas galioja:	Nuo 2019-06-17
4.15.	Nuosavybės teisė
Savininkas:	LIETUVOS RESPUBLIKA, a.k. 111105555 kiti statiniai Nr. 4400-1668-4625, aprašyti p. 2.53.
Daiktas:	kiti statiniai Nr. 4400-1668-4658, aprašyti p. 2.54. kiti statiniai Nr. 4400-1668-4669, aprašyti p. 2.55. kiti statiniai Nr. 4400-1668-4680, aprašyti p. 2.56.
Įregistravimo pagrindas:	1992-11-27 Lietuvos Respublikos Vyriausybės nutarimas Nr. 906
Įrašas galioja:	Nuo 2019-06-17
4.16.	Nuosavybės teisė
Savininkas:	LIETUVOS RESPUBLIKA, a.k. 111105555 kiti statiniai Nr. 4400-5222-7242, aprašyti p. 2.58.
Daiktas:	kiti statiniai Nr. 4400-5223-3960, aprašyti p. 2.73. kiti statiniai Nr. 4400-5230-7167, aprašyti p. 2.95. kiti statiniai Nr. 4400-5230-7189, aprašyti p. 2.65. kiti statiniai Nr. 4400-5230-7201, aprašyti p. 2.97. kiti statiniai Nr. 4400-5230-7223, aprašyti p. 2.85. kiti statiniai Nr. 4400-5230-7234, aprašyti p. 2.74. kiti statiniai Nr. 4400-5230-7245, aprašyti p. 2.98. kiti statiniai Nr. 4400-5230-7267, aprašyti p. 2.99. kiti statiniai Nr. 4400-5230-7289, aprašyti p. 2.100. kiti statiniai Nr. 4400-5230-7290, aprašyti p. 2.64. kiti statiniai Nr. 4400-5230-7312, aprašyti p. 2.101. kiti statiniai Nr. 4400-5230-7323, aprašyti p. 2.88. kiti statiniai Nr. 4400-5230-7345, aprašyti p. 2.62. kiti statiniai Nr. 4400-5230-7356, aprašyti p. 2.84. kiti statiniai Nr. 4400-5230-7378, aprašyti p. 2.61. kiti statiniai Nr. 4400-5235-9902, aprašyti p. 2.80. kiti statiniai Nr. 4400-5237-2677, aprašyti p. 2.87. kiti statiniai Nr. 4400-5237-2688, aprašyti p. 2.103. kiti statiniai Nr. 4400-5237-2699, aprašyti p. 2.92. kiti statiniai Nr. 4400-5237-2711, aprašyti p. 2.91.
Įregistravimo pagrindas:	1992-11-27 Lietuvos Respublikos Vyriausybės nutarimas Nr. 906
Įrašas galioja:	2008-09-24 Pripažinimo tinkamu naudoti aktas Nuo 2019-06-17
4.17.	Nuosavybės teisė
Savininkas:	LIETUVOS RESPUBLIKA, a.k. 111105555 kiti statiniai Nr. 4400-5223-3917, aprašyti p. 2.82.
Daiktas:	kiti statiniai Nr. 4400-5230-7145, aprašyti p. 2.94. kiti statiniai Nr. 4400-5230-7178, aprašyti p. 2.96. 1992-11-27 Lietuvos Respublikos Vyriausybės nutarimas Nr. 906
Įregistravimo pagrindas:	2008-09-24 Pripažinimo tinkamu naudoti aktas 2019-05-29 Deklaracija apie statybos užbaigimą / paskirties pakeitimą Nr. 2
Įrašas galioja:	Nuo 2019-06-17
4.18.	Nuosavybės teisė

Savininkas:	LIETUVOS RESPUBLIKA, a.k. 111105555
Daiktas:	pastatas Nr. 1991-7007-7044, aprašytas p. 2.4. 1992-11-27 Lietuvos Respublikos Vyriausybės nutarimas Nr. 906
Įregistravimo pagrindas:	2008-09-24 Pripažinimo tinkamu naudoti aktas
Įrašas galioja:	Nuo 2019-06-17
4.19.	Nuosavybės teisė
Savininkas:	LIETUVOS RESPUBLIKA, a.k. 111105555
Daiktas:	kiti statiniai Nr. 4400-5230-7134, aprašyti p. 2.69. kiti statiniai Nr. 4400-5230-7190, aprašyti p. 2.70. kiti statiniai Nr. 4400-5235-9821, aprašyti p. 2.77. kiti statiniai Nr. 4400-5235-9832, aprašyti p. 2.78. kiti statiniai Nr. 4400-5235-9887, aprašyti p. 2.76. kiti statiniai Nr. 4400-5235-9910, aprašyti p. 2.71.
Įregistravimo pagrindas:	2008-09-24 Pripažinimo tinkamu naudoti aktas
Įrašas galioja:	Nuo 2019-06-17
4.20.	Nuosavybės teisė
Savininkas:	LIETUVOS RESPUBLIKA, a.k. 111105555
Daiktas:	32/100 kitų statinių Nr. 4400-1611-1781, aprašytų p. 2.57.
Įregistravimo pagrindas:	2008-09-24 Pripažinimo tinkamu naudoti aktas
Įrašas galioja:	Nuo 2019-06-17
4.21.	Nuosavybės teisė
Savininkas:	LIETUVOS RESPUBLIKA, a.k. 111105555
Daiktas:	pastatas Nr. 1991-7007-7155, aprašytas p. 2.12. 1992-11-27 Lietuvos Respublikos Vyriausybės nutarimas Nr. 906
Įregistravimo pagrindas:	2016-12-29 Deklaracija apie statybos užbaigimą / paskirties pakeitimą Nr. ACCR-20-161229-01885
Įrašas galioja:	Nuo 2017-01-11
4.22.	Nuosavybės teisė
Savininkas:	LIETUVOS RESPUBLIKA, a.k. 111105555
Daiktas:	kiti statiniai Nr. 4400-3524-9326, aprašyti p. 2.109. nuotekų šalinimo tinklai Nr. 4400-3456-3181, aprašyti p. 2.110. nuotekų šalinimo tinklai Nr. 4400-3456-4179, aprašyti p. 2.111.
Įregistravimo pagrindas:	2015-06-12 Deklaracija apie statybos užbaigimą / paskirties pakeitimą Nr. VL-277-1
Įrašas galioja:	Nuo 2015-08-03
4.23.	Nuosavybės teisė
Savininkas:	LIETUVOS RESPUBLIKA, a.k. 111105555
Daiktas:	vandentiekio tinklai Nr. 4400-1960-9594, aprašyti p. 2.106. šilumos tinklai Nr. 4400-1960-9580, aprašyti p. 2.107. nuotekų šalinimo tinklai Nr. 4400-1960-9624, aprašyti p. 2.108.
Įregistravimo pagrindas:	2010-05-28 Pripažinimo tinkamu naudoti aktas Nr. 75
Įrašas galioja:	Nuo 2010-10-06

4.24. Nuosavybės teisė
Savininkas: KAUNO MIESTO SAVIVALDYBĖ, a.k. 111106319
Daiktas: pastatas Nr. 1991-7007-7633, aprašytas p. 2.14.
2005-04-18 Lietuvos Respublikos Vyriausybės nutarimas Nr. 427
Įregistravimo pagrindas: 2005-05-16 Perdavimo - priėmimo aktas Nr. 43-5-54
Įrašas galioja: Nuo 2009-11-04

5. Valstybės ir savivaldybių žemės patikėjimo teisė: įrašų nėra

6. Kitos daiktinės teisės :

6.1. Turto patikėjimo teisė
Patikėtinis: Lietuvos kariuomenė, a.k. 188732677
Daiktas: pastatas Nr. 1991-7007-7133, aprašytas p. 2.44.
2000-03-24 Steigėjo įsakymas Nr. 306
2022-04-28 Deklaracija apie statybos užbaigimą / paskirties pakeitimą Nr. ARCCR-100-220428-07368
2022-12-09 Deklaracija apie statybos užbaigimą / paskirties pakeitimą Nr. ACCR2-00-221209-06048
Įregistravimo pagrindas: Nuo 2022-12-21
Įrašas galioja:

6.2. Turto patikėjimo teisė
Patikėtinis: Lietuvos kariuomenė, a.k. 188732677
Daiktas: kiti statiniai Nr. 4400-5235-9854, aprašyti p. 2.90.
2008-09-24 Pripažinimo tinkamu naudoti aktas
2022-08-07 Deklaracija apie statybos užbaigimą / paskirties pakeitimą Nr. ARCCR-100-220807-14176
Įregistravimo pagrindas: Nuo 2022-08-23
Įrašas galioja:

6.3. Turto patikėjimo teisė
Patikėtinis: Lietuvos kariuomenė, a.k. 188732677
Daiktas: pastatas Nr. 1991-7007-7444, aprašytas p. 2.30.
2000-03-24 Steigėjo įsakymas Nr. 306
2020-10-28 Deklaracija apie statybos užbaigimą / paskirties pakeitimą Nr. 1
2022-08-08 Deklaracija apie statybos užbaigimą / paskirties pakeitimą Nr. ARCCR-100-220808-14265
Įregistravimo pagrindas: Nuo 2022-08-23
Įrašas galioja:

6.4. Turto patikėjimo teisė
Patikėtinis: Lietuvos kariuomenė, a.k. 188732677
Daiktas: pastatas Nr. 1991-7007-7400, aprašytas p. 2.29.
2000-03-24 Steigėjo įsakymas Nr. 306
2022-06-28 Deklaracija apie statybos užbaigimą / paskirties pakeitimą Nr. ARCCR-100-220628-11616
Įregistravimo pagrindas: Nuo 2022-08-23
Įrašas galioja:

6.5. Turto patikėjimo teisė
Patikėtinis: Lietuvos kariuomenė, a.k. 188732677
Daiktas: pastatas Nr. 1991-7007-7411, aprašytas p. 2.45.
2000-03-24 Steigėjo įsakymas Nr. 306
2022-08-08 Deklaracija apie statybos užbaigimą / paskirties pakeitimą Nr. ARCCR-100-220808-14265
Įregistravimo pagrindas: Nuo 2022-08-23
Įrašas galioja:

Įrašas galioja:	pakeitimą Nr. ARCCR-100-220808-14249 Nuo 2022-08-23
6.6. Patikėtinis: Daiktas:	Turto patikėjimo teisė Valstybės įmonė Turto bankas, a.k. 112021042 kiti statiniai Nr. 4400-5230-7212, aprašyti p. 2.89. 2000-03-24 Steigėjo įsakymas Nr. 306 2008-09-24 Pripažinimo tinkamu naudoti aktas
Įregistravimo pagrindas:	2022-04-29 Deklaracija apie statybos užbaigimą / paskirties pakeitimą Nr. ARCCR-100-220429-07563
Įrašas galioja:	Nuo 2022-05-12
6.7. Patikėtinis: Daiktas:	Turto patikėjimo teisė Lietuvos kariuomenė, a.k. 188732677 kiti statiniai Nr. 4400-5223-3993, aprašyti p. 2.86. 2000-03-24 Steigėjo įsakymas Nr. 306 2019-05-29 Deklaracija apie statybos užbaigimą / paskirties pakeitimą Nr. 3
Įregistravimo pagrindas:	2022-04-29 Deklaracija apie statybos užbaigimą / paskirties pakeitimą Nr. ARCCR-100-220429-07563
Įrašas galioja:	Nuo 2022-05-12
6.8. Patikėtinis: Daiktas:	Turto patikėjimo teisė Lietuvos kariuomenė, a.k. 188732677 kiti statiniai Nr. 4400-5235-9843, aprašyti p. 2.102. kiti statiniai Nr. 4400-5237-2722, aprašyti p. 2.105. 2000-03-24 Steigėjo įsakymas Nr. 306
Įregistravimo pagrindas:	Nuo 2022-03-14
Įrašas galioja:	
6.9. Patikėtinis: Daiktas:	Turto patikėjimo teisė Lietuvos kariuomenė, a.k. 188732677 kiti statiniai Nr. 4400-5753-4654, aprašyti p. 2.52. 2021-11-26 Deklaracija apie statybos užbaigimą / paskirties pakeitimą Nr. 1
Įregistravimo pagrindas:	Nuo 2022-01-14
Įrašas galioja:	
6.10. Patikėtinis: Daiktas:	Turto patikėjimo teisė Lietuvos kariuomenė, a.k. 188732677 pastatas Nr. 1991-7007-7122, aprašytas p. 2.10. 2000-03-24 Steigėjo įsakymas Nr. 306 2021-11-30 Deklaracija apie statybos užbaigimą / paskirties pakeitimą Nr. ACCR-20-211130-04534
Įregistravimo pagrindas:	Nuo 2022-01-14
Įrašas galioja:	
6.11. Patikėtinis: Daiktas:	Turto patikėjimo teisė Lietuvos kariuomenė, a.k. 188732677 kiti statiniai Nr. 4400-5230-7123, aprašyti p. 2.93. 2000-03-24 Steigėjo įsakymas Nr. 306 2008-09-24 Pripažinimo tinkamu naudoti aktas
Įregistravimo pagrindas:	2021-11-26 Deklaracija apie statybos užbaigimą / paskirties pakeitimą Nr. 1
Įrašas galioja:	Nuo 2022-01-14

6.12. Turto patikėjimo teisė
Patikėtinis: Lietuvos kariuomenė, a.k. 188732677
Daiktas: kiti statiniai Nr. 4400-5223-3940, aprašyti p. 2.72.
2000-03-24 Steigėjo įsakymas Nr. 306
Įregistravimo pagrindas: 2021-11-26 Deklaracija apie statybos užbaigimą / paskirties
pakeitimą Nr. 1
Įrašas galioja: Nuo 2022-01-14

6.13. Turto patikėjimo teisė
Patikėtinis: Lietuvos kariuomenė, a.k. 188732677
Daiktas: pastatas Nr. 1991-7007-7144, aprašytas p. 2.11.
pastatas Nr. 1991-7007-7177, aprašytas p. 2.15.
pastatas Nr. 1991-7007-7188, aprašytas p. 2.16.
pastatas Nr. 1991-7007-7233, aprašytas p. 2.18.
pastatas Nr. 1991-7007-7244, aprašytas p. 2.19.
pastatas Nr. 1991-7007-7077, aprašytas p. 2.6.
pastatas Nr. 1991-7007-7344, aprašytas p. 2.24.
pastatas Nr. 1991-7007-7033, aprašytas p. 2.3.
pastatas Nr. 1991-7007-7355, aprašytas p. 2.25.
pastatas Nr. 1991-7007-7455, aprašytas p. 2.31.
pastatas Nr. 1991-7007-7088, aprašytas p. 2.7.
pastatas Nr. 1991-7007-7100, aprašytas p. 2.8.
pastatas Nr. 1991-7007-7111, aprašytas p. 2.9.
pastatas Nr. 1991-7007-7022, aprašytas p. 2.2.
pastatas Nr. 1991-7007-7166, aprašytas p. 2.13.
pastatas Nr. 1991-7007-7222, aprašytas p. 2.17.
pastatas Nr. 1991-7007-7277, aprašytas p. 2.20.
pastatas Nr. 1991-7007-7477, aprašytas p. 2.32.
pastatas Nr. 1991-7007-7011, aprašytas p. 2.1.
pastatas Nr. 1991-7007-7300, aprašytas p. 2.23.
pastatas Nr. 1991-7007-7299, aprašytas p. 2.22.
pastatas Nr. 1991-7007-7388, aprašytas p. 2.28.
pastatas Nr. 1991-7007-7499, aprašytas p. 2.34.
pastatas Nr. 1991-7007-7066, aprašytas p. 2.5.
pastatas Nr. 1991-7007-7288, aprašytas p. 2.21.
pastatas Nr. 1991-7007-7500, aprašytas p. 2.35.
pastatas Nr. 1991-7007-7511, aprašytas p. 2.36.
pastatas Nr. 1991-7007-7522, aprašytas p. 2.37.
pastatas Nr. 1991-7007-7366, aprašytas p. 2.26.
pastatas Nr. 1991-7007-7611, aprašytas p. 2.46.
pastatas Nr. 1991-7007-7677, aprašytas p. 2.50.
Įregistravimo pagrindas: 2000-03-24 Steigėjo įsakymas Nr. 306
Įrašas galioja: Nuo 2019-06-17

6.14. Turto patikėjimo teisė
Patikėtinis: Lietuvos kariuomenė, a.k. 188732677
Daiktas: kiti statiniai Nr. 4400-5222-7197, aprašyti p. 2.60.
kiti statiniai Nr. 4400-5222-7220, aprašyti p. 2.67.
kiti statiniai Nr. 4400-5222-7253, aprašyti p. 2.75.
kiti statiniai Nr. 4400-5222-7264, aprašyti p. 2.83.
kiti statiniai Nr. 4400-5223-3860, aprašyti p. 2.63.
kiti statiniai Nr. 4400-5223-3871, aprašyti p. 2.59.
kiti statiniai Nr. 4400-5223-3882, aprašyti p. 2.68.

Įregistravimo pagrindas: Įrašas galioja:	kiti statiniai Nr. 4400-5223-3928, aprašyti p. 2.66. kiti statiniai Nr. 4400-5223-3982, aprašyti p. 2.81. 2000-03-24 Steigėjo įsakymas Nr. 306 Nuo 2019-06-17
6.15. Patikėtinis:	Turto patikėjimo teisė Lietuvos kariuomenė, a.k. 188732677 kiti statiniai Nr. 4400-1668-4625, aprašyti p. 2.53. kiti statiniai Nr. 4400-1668-4658, aprašyti p. 2.54. kiti statiniai Nr. 4400-1668-4669, aprašyti p. 2.55. kiti statiniai Nr. 4400-1668-4680, aprašyti p. 2.56. 2000-03-24 Steigėjo įsakymas Nr. 306 Nuo 2019-06-17
Daiktas:	
Įregistravimo pagrindas: Įrašas galioja:	
6.16. Patikėtinis:	Turto patikėjimo teisė Lietuvos kariuomenė, a.k. 188732677 kiti statiniai Nr. 4400-5222-7242, aprašyti p. 2.58. kiti statiniai Nr. 4400-5223-3960, aprašyti p. 2.73. kiti statiniai Nr. 4400-5230-7167, aprašyti p. 2.95. kiti statiniai Nr. 4400-5230-7189, aprašyti p. 2.65. kiti statiniai Nr. 4400-5230-7201, aprašyti p. 2.97. kiti statiniai Nr. 4400-5230-7223, aprašyti p. 2.85. kiti statiniai Nr. 4400-5230-7234, aprašyti p. 2.74. kiti statiniai Nr. 4400-5230-7245, aprašyti p. 2.98. kiti statiniai Nr. 4400-5230-7267, aprašyti p. 2.99. kiti statiniai Nr. 4400-5230-7289, aprašyti p. 2.100. kiti statiniai Nr. 4400-5230-7290, aprašyti p. 2.64. kiti statiniai Nr. 4400-5230-7312, aprašyti p. 2.101. kiti statiniai Nr. 4400-5230-7323, aprašyti p. 2.88. kiti statiniai Nr. 4400-5230-7345, aprašyti p. 2.62. kiti statiniai Nr. 4400-5230-7356, aprašyti p. 2.84. kiti statiniai Nr. 4400-5230-7378, aprašyti p. 2.61. kiti statiniai Nr. 4400-5235-9902, aprašyti p. 2.80. kiti statiniai Nr. 4400-5237-2677, aprašyti p. 2.87. kiti statiniai Nr. 4400-5237-2688, aprašyti p. 2.103. kiti statiniai Nr. 4400-5237-2699, aprašyti p. 2.92. kiti statiniai Nr. 4400-5237-2711, aprašyti p. 2.91. 2000-03-24 Steigėjo įsakymas Nr. 306 2008-09-24 Pripažinimo tinkamu naudoti aktas Nuo 2019-06-17
Įregistravimo pagrindas: Įrašas galioja:	
6.17. Patikėtinis:	Turto patikėjimo teisė Lietuvos kariuomenė, a.k. 188732677 kiti statiniai Nr. 4400-5223-3917, aprašyti p. 2.82. kiti statiniai Nr. 4400-5230-7145, aprašyti p. 2.94. kiti statiniai Nr. 4400-5230-7178, aprašyti p. 2.96. 2000-03-24 Steigėjo įsakymas Nr. 306 2008-09-24 Pripažinimo tinkamu naudoti aktas
Daiktas:	
Įregistravimo pagrindas:	2019-05-29 Deklaracija apie statybos užbaigimą / paskirties pakeitimą Nr. 3
Įrašas galioja:	Nuo 2019-06-17
6.18.	Turto patikėjimo teisė

Patikėtinis: Lietuvos kariuomenė, a.k. 188732677
Daiktas: pastatas Nr. 1991-7007-7044, aprašytas p. 2.4.
Įregistravimo pagrindas: 2000-03-24 Steigėjo įsakymas Nr. 306
2008-09-24 Pripažinimo tinkamu naudoti aktas
Įrašas galioja: Nuo 2019-06-17

6.19.
Patikėtinis: Turto patikėjimo teisė
Lietuvos kariuomenė, a.k. 188732677
Daiktas: kiti statiniai Nr. 4400-5230-7134, aprašyti p. 2.69.
kiti statiniai Nr. 4400-5230-7190, aprašyti p. 2.70.
kiti statiniai Nr. 4400-5235-9821, aprašyti p. 2.77.
kiti statiniai Nr. 4400-5235-9832, aprašyti p. 2.78.
kiti statiniai Nr. 4400-5235-9887, aprašyti p. 2.76.
kiti statiniai Nr. 4400-5235-9910, aprašyti p. 2.71.
Įregistravimo pagrindas: 2008-09-24 Pripažinimo tinkamu naudoti aktas
Įrašas galioja: Nuo 2019-06-17

6.20.
Patikėtinis: Turto patikėjimo teisė
Lietuvos kariuomenė, a.k. 188732677
Daiktas: 32/100 kitų statinių Nr. 4400-1611-1781, aprašytų p. 2.57.,
4.20.
Įregistravimo pagrindas: 2008-09-24 Pripažinimo tinkamu naudoti aktas
Įrašas galioja: Nuo 2019-06-17

6.21.
Patikėtinis: Turto patikėjimo teisė
Lietuvos kariuomenė, a.k. 188732677
Daiktas: pastatas Nr. 1991-7007-7533, aprašytas p. 2.38.
pastatas Nr. 1991-7007-7599, aprašytas p. 2.42.
pastatas Nr. 1991-7007-7600, aprašytas p. 2.43.
pastatas Nr. 1991-7007-7377, aprašytas p. 2.27.
pastatas Nr. 1991-7007-7555, aprašytas p. 2.40.
pastatas Nr. 1991-7007-7544, aprašytas p. 2.39.
pastatas Nr. 1991-7007-7488, aprašytas p. 2.33.
pastatas Nr. 1991-7007-7566, aprašytas p. 2.41.
pastatas Nr. 1991-7007-7622, aprašytas p. 2.47.
pastatas Nr. 1991-7007-7644, aprašytas p. 2.48.
pastatas Nr. 1991-7007-7666, aprašytas p. 2.49.
pastatas Nr. 1991-7007-7688, aprašytas p. 2.51.
Įregistravimo pagrindas: 2000-03-24 Steigėjo įsakymas Nr. 306
Įrašas galioja: Nuo 2018-09-26

6.22.
Patikėtinis: Turto patikėjimo teisė
Lietuvos kariuomenė, a.k. 188732677
Daiktas: pastatas Nr. 1991-7007-7155, aprašytas p. 2.12.
Įregistravimo pagrindas: 2017-03-06 Perdavimo - priėmimo aktas Nr. A5-31/15.11-23
Įrašas galioja: Nuo 2017-05-16

6.23.
Patikėtinis: Turto patikėjimo teisė
Lietuvos kariuomenė, a.k. 188732677
Daiktas: kiti statiniai Nr. 4400-3524-9326, aprašyti p. 2.109.
nuotekų šalinimo tinklai Nr. 4400-3456-3181, aprašyti p.
2.110.
nuotekų šalinimo tinklai Nr. 4400-3456-4179, aprašyti p.

Įregistravimo pagrindas:	2.111. 2015-06-12 Deklaracija apie statybos užbaigimą / paskirties pakeitimą Nr. VL-277-1
Įrašas galioja:	Nuo 2015-08-03
6.24. Patikėtinis:	Turto patikėjimo teisė Lietuvos kariuomenė, a.k. 188732677
Daiktas:	pastatas Nr. 1991-7007-7300, aprašytas p. 2.23. 2000-03-24 Steigėjo įsakymas Nr. 306
Įregistravimo pagrindas:	2010-05-28 Pripažinimo tinkamu naudoti aktas Nr. 75
Įrašas galioja:	Nuo 2010-10-06
6.25. Patikėtinis:	Turto patikėjimo teisė Lietuvos kariuomenė, a.k. 188732677
Daiktas:	vandentiekio tinklai Nr. 4400-1960-9594, aprašyti p. 2.106. šilumos tinklai Nr. 4400-1960-9580, aprašyti p. 2.107. nuotekų šalinimo tinklai Nr. 4400-1960-9624, aprašyti p. 2.108.
Įregistravimo pagrindas:	2010-05-28 Pripažinimo tinkamu naudoti aktas Nr. 75
Įrašas galioja:	Nuo 2010-10-06
7. Juridiniai faktai:	
7.1. Nuomininkas:	Sudaryta nuomos sutartis UAB "Osama", a.k. 134993481
Daiktas:	pastatas Nr. 1991-7007-7166, aprašytas p. 2.13. 2022-01-27 Nuomos sutartis Nr. NTS-8
Įregistravimo pagrindas:	2022-01-27 Perdavimo - priėmimo aktas Nr. NTA-5 2023-01-03 Susitarimas pakeisti sutartį Nr. NTS-5
Plotas:	1.30 kv. m
Aprašymas:	Patalpos 1-24 dalis
Įrašas galioja:	Nuo 2023-02-14
Terminas:	Nuo 2022-01-27 iki 2025-01-27
7.2. Daiktas:	Nekilnojamas daiktas įrašytas į nekilnojamųjų kultūros vertybių registrą pastatas Nr. 1991-7007-7355, aprašytas p. 2.25.
Įregistravimo pagrindas:	2013-02-04 Kultūros paveldo departamento Nekilnojamojo kultūros paveldo vertinimo tarybos aktas Nr. KPD-SK-123
Aprašymas:	2013-03-05 Kultūros paveldo departamento pranešimo Nr. 03-02. Nekilnojamojo daikto kodas 36539.
Įrašas galioja:	Nuo 2013-03-05
7.3. Daiktas:	Nekilnojamas daiktas įrašytas į nekilnojamųjų kultūros vertybių registrą pastatas Nr. 1991-7007-7077, aprašytas p. 2.6.
Įregistravimo pagrindas:	2013-02-04 Kultūros paveldo departamento Nekilnojamojo kultūros paveldo vertinimo tarybos aktas Nr. KPD-SK-123
Aprašymas:	2013-03-05 Kultūros paveldo departamento pranešimo Nr. 03-02. Nekilnojamojo daikto kodas 36160.
Įrašas galioja:	Nuo 2013-03-05
7.4.	Nekilnojamas daiktas įrašytas į nekilnojamųjų kultūros

<p>Daiktas:</p> <p>Įregistravimo pagrindas:</p> <p>Aprašymas:</p> <p>Įrašas galioja:</p>	<p>vertybių registrą pastatas Nr. 1991-7007-7244, aprašytas p. 2.19. 2013-02-04 Kultūros paveldo departamento Nekilnojamojo kultūros paveldo vertinimo tarybos aktas Nr. KPD-SK-123 2013-03-05 Kultūros paveldo departamento pranešimo Nr. 03-02. Nekilnojamojo daikto kodas 36159. Nuo 2013-03-05</p>
<p>7.5.</p> <p>Daiktas:</p> <p>Įregistravimo pagrindas:</p> <p>Aprašymas:</p> <p>Įrašas galioja:</p>	<p>Nekilnojamas daiktas įrašytas į nekilnojamųjų kultūros vertybių registrą pastatas Nr. 1991-7007-7188, aprašytas p. 2.16. 2013-02-04 Kultūros paveldo departamento Nekilnojamojo kultūros paveldo vertinimo tarybos aktas Nr. KPD-SK-123 2013-03-05 Kultūros paveldo departamento pranešimo Nr. 03-02. Nekilnojamojo daikto kodas 36158. Nuo 2013-03-05</p>
<p>7.6.</p> <p>Daiktas:</p> <p>Įregistravimo pagrindas:</p> <p>Aprašymas:</p> <p>Įrašas galioja:</p>	<p>Nekilnojamas daiktas įrašytas į nekilnojamųjų kultūros vertybių registrą pastatas Nr. 1991-7007-7177, aprašytas p. 2.15. 2013-02-04 Kultūros paveldo departamento Nekilnojamojo kultūros paveldo vertinimo tarybos aktas Nr. KPD-SK-123 2013-03-05 Kultūros paveldo departamento pranešimo Nr. 03-02. Nekilnojamojo daikto kodas 36157. Nuo 2013-03-05</p>
<p>7.7.</p> <p>Daiktas:</p> <p>Įregistravimo pagrindas:</p> <p>Aprašymas:</p> <p>Įrašas galioja:</p>	<p>Nekilnojamas daiktas įrašytas į nekilnojamųjų kultūros vertybių registrą pastatas Nr. 1991-7007-7155, aprašytas p. 2.12. 2013-02-04 Kultūros paveldo departamento Nekilnojamojo kultūros paveldo vertinimo tarybos aktas Nr. KPD-SK-123 2013-03-05 Kultūros paveldo departamento pranešimo Nr. 03-02. Nekilnojamojo daikto kodas 36156. Nuo 2013-03-05</p>
<p>7.8.</p> <p>Daiktas:</p> <p>Įregistravimo pagrindas:</p> <p>Aprašymas:</p> <p>Įrašas galioja:</p>	<p>Nekilnojamas daiktas įrašytas į nekilnojamųjų kultūros vertybių registrą pastatas Nr. 1991-7007-7144, aprašytas p. 2.11. 2013-02-04 Kultūros paveldo departamento Nekilnojamojo kultūros paveldo vertinimo tarybos aktas Nr. KPD-SK-123 2013-03-05 Kultūros paveldo departamento pranešimo Nr. 03-02. Nekilnojamojo daikto kodas 36155. Nuo 2013-03-05</p>
<p>7.9.</p> <p>Daiktas:</p> <p>Įregistravimo pagrindas:</p> <p>Aprašymas:</p> <p>Įrašas galioja:</p>	<p>Nekilnojamas daiktas įrašytas į nekilnojamųjų kultūros vertybių registrą pastatas Nr. 1991-7007-7122, aprašytas p. 2.10. 2013-02-04 Kultūros paveldo departamento Nekilnojamojo kultūros paveldo vertinimo tarybos aktas Nr. KPD-SK-123 2013-03-05 Kultūros paveldo departamento pranešimo Nr. 03-02. Nekilnojamojo daikto kodas 36154. Nuo 2013-03-05</p>

7.10.	Nekilnojamasis daiktas yra nekilnojamųjų kultūros vertybių teritorijoje (jų apsaugos zonoje)
Daiktas:	pastatas Nr. 1991-7007-7233, aprašytas p. 2.18. pastatas Nr. 1991-7007-7033, aprašytas p. 2.3. pastatas Nr. 1991-7007-7088, aprašytas p. 2.7. pastatas Nr. 1991-7007-7100, aprašytas p. 2.8. pastatas Nr. 1991-7007-7022, aprašytas p. 2.2. pastatas Nr. 1991-7007-7044, aprašytas p. 2.4. pastatas Nr. 1991-7007-7133, aprašytas p. 2.44. pastatas Nr. 1991-7007-7222, aprašytas p. 2.17. pastatas Nr. 1991-7007-7066, aprašytas p. 2.5.
Įregistravimo pagrindas:	2013-02-04 Kultūros paveldo departamento Nekilnojamojo kultūros paveldo vertinimo tarybos aktas Nr. KPD-SK-123
Aprašymas:	2013-03-05 Kultūros paveldo departamento pranešimo Nr. 03-01. Nekilnojamojo daikto kodas 26903.
Įrašas galioja:	Nuo 2013-03-05

8. Žymos:

8.1.	Kitos prievolės
Daiktas:	pastatas Nr. 1991-7007-7155, aprašytas p. 2.12.
Įregistravimo pagrindas:	2012-11-05 Susitarimas Nr. (10.9-52-12)-T8-146/NIS-17
Aprašymas:	Susitarimas (10.9-52-12)-T8-146/NIS-17 2012.11.05
Įrašas galioja:	Nuo 2014-03-17

9. Teritorijos, kuriose taikomos SŽNS, įrašytos į NTK kadastro duomenų byloje įrašytų duomenų pagrindu: įrašų nėra

10. Daikto registravimas ir kadastro žymos:

10.1.	Kadastro duomenų tikslinimas (daikto registravimas)
Daiktas:	pastatas Nr. 1991-7007-7133, aprašytas p. 2.44. 2022-10-06 Nekilnojamojo daikto kadastro duomenų byla
Įregistravimo pagrindas:	2022-12-09 Deklaracija apie statybos užbaigimą / paskirties pakeitimą Nr. ACCR2-00-221209-06048
Įrašas galioja:	Nuo 2022-12-20
10.2.	Kadastrinius matavimus atliko (kadastro žyma) GIEDRĖ BUTKUTĖ
Daiktas:	pastatas Nr. 1991-7007-7133, aprašytas p. 2.44.
Įregistravimo pagrindas:	2008-06-11 Kvalifikacijos pažymėjimas Nr. 2M-M-320 2022-10-06 Nekilnojamojo daikto kadastro duomenų byla
Įrašas galioja:	Nuo 2022-12-20
10.3.	Išduotas statybą leidžiantis dokumentas (kadastro žyma)
Daiktas:	pastatas Nr. 1991-7007-7522, aprašytas p. 2.37.
Įregistravimo pagrindas:	2022-11-17 Informacinės sistemos "Infostatyba" pranešimas Nr. LRS-21-221117-00166
Aprašymas:	Rekonstravimas
Įrašas galioja:	Nuo 2022-11-17
10.4.	Išduotas statybą leidžiantis dokumentas (kadastro žyma)
Daiktas:	pastatas Nr. 1991-7007-7511, aprašytas p. 2.36.

Įregistravimo pagrindas:	2022-11-17 Informacinės sistemos "Infostatyba" pranešimas Nr. LRS-21-221117-00166
Aprašymas:	Rekonstravimas
Įrašas galioja:	Nuo 2022-11-17
10.5. Daiktas:	Rekonstrukcija (daikto registravimas) kiti statiniai Nr. 4400-5235-9854, aprašyti p. 2.90.
Įregistravimo pagrindas:	2021-04-30 Nekilnojamojo daikto kadastro duomenų byla 2022-08-07 Deklaracija apie statybos užbaigimą / paskirties pakeitimą Nr. ARCCR-100-220807-14176
Įrašas galioja:	Nuo 2022-08-17
10.6. Daiktas:	Kadastrinius matavimus atliko (kadastro žyma) MONIKA BUTĖNAITĖ pastatas Nr. 1991-7007-7411, aprašytas p. 2.45. pastatas Nr. 1991-7007-7400, aprašytas p. 2.29. pastatas Nr. 1991-7007-7444, aprašytas p. 2.30. kiti statiniai Nr. 4400-5235-9854, aprašyti p. 2.90.
Įregistravimo pagrindas:	2008-07-25 Kvalifikacijos pažymėjimas Nr. 2M-M-540 2021-05-06 Nekilnojamojo daikto kadastro duomenų byla
Įrašas galioja:	Nuo 2022-08-17
10.7. Daiktas:	Kadastro duomenų tikslinimas (daikto registravimas) pastatas Nr. 1991-7007-7411, aprašytas p. 2.45.
Įregistravimo pagrindas:	2021-05-06 Nekilnojamojo daikto kadastro duomenų byla 2022-08-08 Deklaracija apie statybos užbaigimą / paskirties pakeitimą Nr. ARCCR-100-220808-14249
Įrašas galioja:	Nuo 2022-08-17
10.8. Daiktas:	Kadastro duomenų tikslinimas (daikto registravimas) pastatas Nr. 1991-7007-7444, aprašytas p. 2.30.
Įregistravimo pagrindas:	2021-05-06 Nekilnojamojo daikto kadastro duomenų byla 2022-08-08 Deklaracija apie statybos užbaigimą / paskirties pakeitimą Nr. ARCCR-100-220808-14265
Įrašas galioja:	Nuo 2022-08-17
10.9. Daiktas:	Kadastro duomenų tikslinimas (daikto registravimas) pastatas Nr. 1991-7007-7400, aprašytas p. 2.29.
Įregistravimo pagrindas:	2021-05-06 Nekilnojamojo daikto kadastro duomenų byla 2022-06-28 Deklaracija apie statybos užbaigimą / paskirties pakeitimą Nr. ARCCR-100-220628-11616
Įrašas galioja:	Nuo 2022-08-17
10.10. Daiktas:	Parengta deklaracija apie statybos užbaigimą (kadastro žyma) kiti statiniai Nr. 4400-5230-7201, aprašyti p. 2.97.
Įregistravimo pagrindas:	2022-08-08 Informacinės sistemos "Infostatyba" pranešimas Nr. ARCCR-100-220808-14253
Aprašymas:	Kapitalinis remontas
Įrašas galioja:	Nuo 2022-08-08
10.11.	Parengta deklaracija apie statybos užbaigimą (kadastro žyma)

Daiktas:	kiti statiniai Nr. 4400-5230-7223, aprašyti p. 2.85.
Įregistravimo pagrindas:	2022-08-08 Informacinės sistemos "Infostatyba" pranešimas Nr. ARCCR-100-220808-14253
Aprašymas:	Kapitalinis remontas
Įrašas galioja:	Nuo 2022-08-08
10.12.	Rekonstrukcija (daikto registravimas)
Daiktas:	kiti statiniai Nr. 4400-5223-3993, aprašyti p. 2.86. kiti statiniai Nr. 4400-5230-7212, aprašyti p. 2.89.
Įregistravimo pagrindas:	2021-04-30 Nekilnojamojo daikto kadastro duomenų byla 2022-04-29 Deklaracija apie statybos užbaigimą / paskirties pakeitimą Nr. ARCCR-100-220429-07563
Įrašas galioja:	Nuo 2022-05-12
10.13.	Kadastrinius matavimus atliko (kadastro žyma) MONIKA BUTĖNAITĖ
Daiktas:	kiti statiniai Nr. 4400-5223-3993, aprašyti p. 2.86. kiti statiniai Nr. 4400-5230-7212, aprašyti p. 2.89.
Įregistravimo pagrindas:	2008-07-25 Kvalifikacijos pažymėjimas Nr. 2M-M-540 2021-04-30 Nekilnojamojo daikto kadastro duomenų byla
Įrašas galioja:	Nuo 2022-05-12
10.14.	Nustatyti nauji kadastro duomenys, kurie neįrašyti į kadastrą (kadastro žyma)
Duomenis nustatė:	MONIKA BUTĖNAITĖ
Daiktas:	kiti statiniai Nr. 4400-5230-7201, aprašyti p. 2.97.
Įregistravimo pagrindas:	2008-07-25 Kvalifikacijos pažymėjimas Nr. 2M-M-540 2021-04-30 Nekilnojamojo daikto kadastro duomenų byla
Įrašas galioja:	Nuo 2022-03-10
10.15.	Nustatyti nauji kadastro duomenys, kurie neįrašyti į kadastrą (kadastro žyma)
Duomenis nustatė:	MONIKA BUTĖNAITĖ
Daiktas:	kiti statiniai Nr. 4400-5230-7223, aprašyti p. 2.85.
Įregistravimo pagrindas:	2008-07-25 Kvalifikacijos pažymėjimas Nr. 2M-M-540 2021-04-29 Nekilnojamojo daikto kadastro duomenų byla
Įrašas galioja:	Nuo 2022-03-10
10.16.	Rekonstrukcija (daikto registravimas)
Daiktas:	kiti statiniai Nr. 4400-5223-3940, aprašyti p. 2.72. kiti statiniai Nr. 4400-5230-7123, aprašyti p. 2.93.
Įregistravimo pagrindas:	2021-11-22 Nekilnojamojo daikto kadastro duomenų byla 2021-11-26 Deklaracija apie statybos užbaigimą / paskirties pakeitimą Nr. 1
Įrašas galioja:	Nuo 2022-01-12
10.17.	Suformuotas naujas (daikto registravimas)
Daiktas:	kiti statiniai Nr. 4400-5753-4654, aprašyti p. 2.52.
Įregistravimo pagrindas:	2021-11-22 Nekilnojamojo daikto kadastro duomenų byla 2021-11-26 Deklaracija apie statybos užbaigimą / paskirties pakeitimą Nr. 1
Įrašas galioja:	Nuo 2022-01-12

- 10.18. Kadastrinius matavimus atliko (kadastro žyma)
AGNĖ JANKIENĖ
Daiktas: kiti statiniai Nr. 4400-5223-3940, aprašyti p. 2.72.
kiti statiniai Nr. 4400-5230-7123, aprašyti p. 2.93.
kiti statiniai Nr. 4400-5753-4654, aprašyti p. 2.52.
Įregistravimo pagrindas: 2017-09-07 Kvalifikacijos pažymėjimas Nr. 2M-M-2548
2021-11-22 Nekilnojamojo daikto kadastro duomenų byla
Įrašas galioja: Nuo 2022-01-12
- 10.19. Kapitalinis remontas (daikto registravimas)
Daiktas: pastatas Nr. 1991-7007-7122, aprašytas p. 2.10.
2021-08-11 Nekilnojamojo daikto kadastro duomenų byla
Įregistravimo pagrindas: 2021-11-30 Deklaracija apie statybos užbaigimą / paskirties
pakeitimą Nr. ACCR-20-211130-04534
Įrašas galioja: Nuo 2022-01-12
- 10.20. Kadastrinius matavimus atliko (kadastro žyma)
AGNĖ JANKIENĖ
Daiktas: pastatas Nr. 1991-7007-7122, aprašytas p. 2.10.
2017-09-07 Kvalifikacijos pažymėjimas Nr. 2M-M-2548
Įregistravimo pagrindas: 2021-08-11 Nekilnojamojo daikto kadastro duomenų byla
Įrašas galioja: Nuo 2022-01-12
- 10.21. Išduotas pastato (jo dalies) energinio naudingumo sertifikatas
(kadastro žyma)
Daiktas: pastatas Nr. 1991-7007-7122, aprašytas p. 2.10.
2021-09-16 Pranešimas apie energinio naudingumo
Įregistravimo pagrindas: sertifikato išdavimą Nr. SC-0314-02048/0
Įrašas galioja: Nuo 2021-09-16
Terminas: Nuo 2021-09-16 iki 2031-09-16
- 10.22. Kadastro duomenų tikslinimas (daikto registravimas)
Daiktas: kiti statiniai Nr. 4400-5223-3917, aprašyti p. 2.82.
kiti statiniai Nr. 4400-5230-7145, aprašyti p. 2.94.
kiti statiniai Nr. 4400-5230-7178, aprašyti p. 2.96.
2019-04-18 Nekilnojamojo daikto kadastro duomenų byla
Įregistravimo pagrindas: 2019-05-29 Deklaracija apie statybos užbaigimą / paskirties
pakeitimą Nr. 3
Įrašas galioja: Nuo 2019-06-12
- 10.23. Kadastro duomenų tikslinimas (daikto registravimas)
Daiktas: kiti statiniai Nr. 4400-3524-9326, aprašyti p. 2.109.
kiti statiniai Nr. 4400-5222-7197, aprašyti p. 2.60.
kiti statiniai Nr. 4400-5222-7220, aprašyti p. 2.67.
kiti statiniai Nr. 4400-5222-7242, aprašyti p. 2.58.
kiti statiniai Nr. 4400-5222-7253, aprašyti p. 2.75.
kiti statiniai Nr. 4400-5222-7264, aprašyti p. 2.83.
kiti statiniai Nr. 4400-5223-3860, aprašyti p. 2.63.
kiti statiniai Nr. 4400-5223-3871, aprašyti p. 2.59.
kiti statiniai Nr. 4400-5223-3882, aprašyti p. 2.68.
kiti statiniai Nr. 4400-5223-3928, aprašyti p. 2.66.
kiti statiniai Nr. 4400-5223-3960, aprašyti p. 2.73.
kiti statiniai Nr. 4400-5223-3982, aprašyti p. 2.81.

kiti statiniai Nr. 4400-5230-7134, aprašyti p. 2.69.
kiti statiniai Nr. 4400-5230-7167, aprašyti p. 2.95.
kiti statiniai Nr. 4400-5230-7189, aprašyti p. 2.65.
kiti statiniai Nr. 4400-5230-7190, aprašyti p. 2.70.
kiti statiniai Nr. 4400-5230-7201, aprašyti p. 2.97.
kiti statiniai Nr. 4400-5230-7223, aprašyti p. 2.85.
kiti statiniai Nr. 4400-5230-7234, aprašyti p. 2.74.
kiti statiniai Nr. 4400-5230-7245, aprašyti p. 2.98.
kiti statiniai Nr. 4400-5230-7267, aprašyti p. 2.99.
kiti statiniai Nr. 4400-5230-7289, aprašyti p. 2.100.
kiti statiniai Nr. 4400-5230-7290, aprašyti p. 2.64.
kiti statiniai Nr. 4400-5230-7312, aprašyti p. 2.101.
kiti statiniai Nr. 4400-5230-7323, aprašyti p. 2.88.
kiti statiniai Nr. 4400-5230-7345, aprašyti p. 2.62.
kiti statiniai Nr. 4400-5230-7356, aprašyti p. 2.84.
kiti statiniai Nr. 4400-5230-7378, aprašyti p. 2.61.
kiti statiniai Nr. 4400-5235-9821, aprašyti p. 2.77.
kiti statiniai Nr. 4400-5235-9832, aprašyti p. 2.78.
kiti statiniai Nr. 4400-5235-9843, aprašyti p. 2.102.
kiti statiniai Nr. 4400-5235-9887, aprašyti p. 2.76.
kiti statiniai Nr. 4400-5235-9902, aprašyti p. 2.80.
kiti statiniai Nr. 4400-5235-9910, aprašyti p. 2.71.
kiti statiniai Nr. 4400-5235-9921, aprašyti p. 2.79.
kiti statiniai Nr. 4400-5237-2677, aprašyti p. 2.87.
kiti statiniai Nr. 4400-5237-2688, aprašyti p. 2.103.
kiti statiniai Nr. 4400-5237-2699, aprašyti p. 2.92.
kiti statiniai Nr. 4400-5237-2700, aprašyti p. 2.104.
kiti statiniai Nr. 4400-5237-2711, aprašyti p. 2.91.
kiti statiniai Nr. 4400-5237-2722, aprašyti p. 2.105.
2019-04-18 Nekilnojamojo daikto kadastro duomenų byla
Nuo 2019-06-12

Įregistravimo pagrindas:
Įrašas galioja:

10.24.

Kadastrinius matavimus atliko (kadastro žyma)
GIEDRĖ BUTKUTĖ
RAMUNĖ KARPAVIČIENĖ

Daiktas:

kiti statiniai Nr. 4400-3524-9326, aprašyti p. 2.109.
kiti statiniai Nr. 4400-5222-7197, aprašyti p. 2.60.
kiti statiniai Nr. 4400-5222-7220, aprašyti p. 2.67.
kiti statiniai Nr. 4400-5222-7242, aprašyti p. 2.58.
kiti statiniai Nr. 4400-5222-7253, aprašyti p. 2.75.
kiti statiniai Nr. 4400-5222-7264, aprašyti p. 2.83.
kiti statiniai Nr. 4400-5223-3860, aprašyti p. 2.63.
kiti statiniai Nr. 4400-5223-3871, aprašyti p. 2.59.
kiti statiniai Nr. 4400-5223-3882, aprašyti p. 2.68.
kiti statiniai Nr. 4400-5223-3917, aprašyti p. 2.82.
kiti statiniai Nr. 4400-5223-3928, aprašyti p. 2.66.
kiti statiniai Nr. 4400-5223-3960, aprašyti p. 2.73.
kiti statiniai Nr. 4400-5223-3982, aprašyti p. 2.81.
kiti statiniai Nr. 4400-5230-7134, aprašyti p. 2.69.
kiti statiniai Nr. 4400-5230-7145, aprašyti p. 2.94.
kiti statiniai Nr. 4400-5230-7167, aprašyti p. 2.95.
kiti statiniai Nr. 4400-5230-7178, aprašyti p. 2.96.
kiti statiniai Nr. 4400-5230-7189, aprašyti p. 2.65.

	<p>kiti statiniai Nr. 4400-5230-7190, aprašyti p. 2.70. kiti statiniai Nr. 4400-5230-7201, aprašyti p. 2.97. kiti statiniai Nr. 4400-5230-7223, aprašyti p. 2.85. kiti statiniai Nr. 4400-5230-7234, aprašyti p. 2.74. kiti statiniai Nr. 4400-5230-7245, aprašyti p. 2.98. kiti statiniai Nr. 4400-5230-7267, aprašyti p. 2.99. kiti statiniai Nr. 4400-5230-7289, aprašyti p. 2.100. kiti statiniai Nr. 4400-5230-7290, aprašyti p. 2.64. kiti statiniai Nr. 4400-5230-7312, aprašyti p. 2.101. kiti statiniai Nr. 4400-5230-7323, aprašyti p. 2.88. kiti statiniai Nr. 4400-5230-7345, aprašyti p. 2.62. kiti statiniai Nr. 4400-5230-7356, aprašyti p. 2.84. kiti statiniai Nr. 4400-5230-7378, aprašyti p. 2.61. kiti statiniai Nr. 4400-5235-9821, aprašyti p. 2.77. kiti statiniai Nr. 4400-5235-9832, aprašyti p. 2.78. kiti statiniai Nr. 4400-5235-9843, aprašyti p. 2.102. kiti statiniai Nr. 4400-5235-9887, aprašyti p. 2.76. kiti statiniai Nr. 4400-5235-9902, aprašyti p. 2.80. kiti statiniai Nr. 4400-5235-9910, aprašyti p. 2.71. kiti statiniai Nr. 4400-5235-9921, aprašyti p. 2.79. kiti statiniai Nr. 4400-5237-2677, aprašyti p. 2.87. kiti statiniai Nr. 4400-5237-2688, aprašyti p. 2.103. kiti statiniai Nr. 4400-5237-2699, aprašyti p. 2.92. kiti statiniai Nr. 4400-5237-2700, aprašyti p. 2.104. kiti statiniai Nr. 4400-5237-2711, aprašyti p. 2.91. kiti statiniai Nr. 4400-5237-2722, aprašyti p. 2.105. 2008-05-20 Kvalifikacijos pažymėjimas Nr. 2M-M-205 2008-06-11 Kvalifikacijos pažymėjimas Nr. 2M-M-320 2019-04-18 Nekilnojamojo daikto kadastro duomenų byla Nuo 2019-06-12</p>
Įregistravimo pagrindas:	
Įrašas galioja:	
10.25.	Kadastrinius matavimus atliko (kadastro žyma)
Daiktas:	LINA GELŽINYTĖ-FRIEDT
Įregistravimo pagrindas:	pastatas Nr. 1991-7007-7155, aprašytas p. 2.12. 2011-06-06 Kvalifikacijos pažymėjimas Nr. 2M-M-1280 2016-12-23 Nekilnojamojo daikto kadastro duomenų byla
Įrašas galioja:	Nuo 2017-01-11
10.26.	Kapitalinis remontas (daikto registravimas)
Daiktas:	pastatas Nr. 1991-7007-7155, aprašytas p. 2.12. 2016-12-23 Nekilnojamojo daikto kadastro duomenų byla
Įregistravimo pagrindas:	2016-12-29 Deklaracija apie statybos užbaigimą / paskirties pakeitimą Nr. ACCR-20-161229-01885
Įrašas galioja:	Nuo 2017-01-11
10.27.	Suformuotas naujas (daikto registravimas)
Daiktas:	kiti statiniai Nr. 4400-3524-9326, aprašyti p. 2.109. 2015-02-23 Nekilnojamojo daikto kadastro duomenų byla
Įregistravimo pagrindas:	2015-06-12 Deklaracija apie statybos užbaigimą / paskirties pakeitimą Nr. VL-277-1
Įrašas galioja:	Nuo 2015-08-03
10.28.	Suformuotas naujas (daikto registravimas)

Daiktas:	nuotekų šalinimo tinklai Nr. 4400-3456-3181, aprašyti p. 2.110.
Įregistravimo pagrindas:	nuotekų šalinimo tinklai Nr. 4400-3456-4179, aprašyti p. 2.111. 2015-02-19 Nekilnojamojo daikto kadastro duomenų byla 2015-06-12 Deklaracija apie statybos užbaigimą / paskirties pakeitimą Nr. VL-277-1
Įrašas galioja:	Nuo 2015-08-03
10.29.	Kadastrinius matavimus atliko (kadastro žyma) UAB "INVENTORA", a.k. 300595490
Daiktas:	nuotekų šalinimo tinklai Nr. 4400-3456-3181, aprašyti p. 2.110.
Įregistravimo pagrindas:	nuotekų šalinimo tinklai Nr. 4400-3456-4179, aprašyti p. 2.111. 2015-02-19 Nekilnojamojo daikto kadastro duomenų byla 2015-06-12 Deklaracija apie statybos užbaigimą / paskirties pakeitimą Nr. VL-277
Įrašas galioja:	Nuo 2015-08-03
10.30.	Kapitalinis remontas (daikto registravimas)
Daiktas:	pastatas Nr. 1991-7007-7077, aprašytas p. 2.6.
Įregistravimo pagrindas:	2015-02-23 Nekilnojamojo daikto kadastro duomenų byla 2015-06-12 Deklaracija apie statybos užbaigimą / paskirties pakeitimą Nr. VL-277
Įrašas galioja:	Nuo 2015-07-29
10.31.	Kadastrinius matavimus atliko (kadastro žyma) UAB "INVENTORA", a.k. 300595490
Daiktas:	pastatas Nr. 1991-7007-7077, aprašytas p. 2.6. kiti statiniai Nr. 4400-3524-9326, aprašyti p. 2.109.
Įregistravimo pagrindas:	2015-02-23 Nekilnojamojo daikto kadastro duomenų byla 2015-06-12 Deklaracija apie statybos užbaigimą / paskirties pakeitimą Nr. VL-277
Įrašas galioja:	Nuo 2015-07-29
10.32.	Išduotas pastato (jo dalies) energinio naudingumo sertifikatas (kadastro žyma)
Daiktas:	pastatas Nr. 1991-7007-7166, aprašytas p. 2.13.
Įregistravimo pagrindas:	2014-07-08 Pranešimas apie energinio naudingumo sertifikato išdavimą Nr. SP-0391-0205/0
Įrašas galioja:	Nuo 2014-07-08
Terminas:	Nuo 2013-11-29 iki 2023-11-29
10.33.	Išduotas pastato (jo dalies) energinio naudingumo sertifikatas (kadastro žyma)
Daiktas:	pastatas Nr. 1991-7007-7111, aprašytas p. 2.9.
Įregistravimo pagrindas:	2014-07-08 Pranešimas apie energinio naudingumo sertifikato išdavimą Nr. MT-0018-0218/0
Įrašas galioja:	Nuo 2014-07-08
Terminas:	Nuo 2013-04-18 iki 2023-04-18
10.34.	Išduotas pastato (jo dalies) energinio naudingumo sertifikatas (kadastro žyma)
Daiktas:	pastatas Nr. 1991-7007-7100, aprašytas p. 2.8.

Įregistravimo pagrindas:	2014-07-08 Pranešimas apie energinio naudingumo sertifikato išdavimą Nr. PR-0018-0219/0
Įrašas galioja:	Nuo 2014-07-08
Terminas:	Nuo 2013-04-18 iki 2023-04-18
10.35.	Išduotas pastato (jo dalies) energinio naudingumo sertifikatas (kadastro žyma)
Daiktas:	pastatas Nr. 1991-7007-7366, aprašytas p. 2.26.
Įregistravimo pagrindas:	2014-07-08 Pranešimas apie energinio naudingumo sertifikato išdavimą Nr. PS-0018-0220/0
Įrašas galioja:	Nuo 2014-07-08
Terminas:	Nuo 2013-04-18 iki 2023-04-18
10.36.	Suformuotas naujas (daikto registravimas)
Daiktas:	vandentiekio tinklai Nr. 4400-1960-9594, aprašyti p. 2.106. šilumos tinklai Nr. 4400-1960-9580, aprašyti p. 2.107. nuotekų šalinimo tinklai Nr. 4400-1960-9624, aprašyti p. 2.108.
Įregistravimo pagrindas:	2010-05-28 Pripažinimo tinkamu naudoti aktas Nr. 75
Įrašas galioja:	Nuo 2010-09-20
10.37.	Kadastrinius matavimus atliko (kadastro žyma)
Daiktas:	Valstybės įmonės Registrų centro Kauno filialas, a.k. 135040952 vandentiekio tinklai Nr. 4400-1960-9594, aprašyti p. 2.106. šilumos tinklai Nr. 4400-1960-9580, aprašyti p. 2.107. nuotekų šalinimo tinklai Nr. 4400-1960-9624, aprašyti p. 2.108.
Įregistravimo pagrindas:	2009-08-21 Nekilnojamojo daikto kadastro duomenų byla Kvalifikacijos pažymėjimas Nr. 2M-M-648
Įrašas galioja:	Licencija Nr. G-734-(623) Nuo 2010-09-20
10.38.	Rekonstrukcija (daikto registravimas)
Daiktas:	pastatas Nr. 1991-7007-7300, aprašytas p. 2.23.
Įregistravimo pagrindas:	2010-05-28 Pripažinimo tinkamu naudoti aktas Nr. 75
Įrašas galioja:	Nuo 2010-09-17
10.39.	Kadastrinius matavimus atliko (kadastro žyma)
Daiktas:	UAB "INVENTORA", a.k. 300595490 pastatas Nr. 1991-7007-7300, aprašytas p. 2.23.
Įregistravimo pagrindas:	2009-12-17 Nekilnojamojo daikto kadastro duomenų byla Kvalifikacijos pažymėjimas Nr. 2M-ME-127
Įrašas galioja:	Licencija Nr. G-730-(798) Nuo 2010-09-17
10.40.	Suformuotas naujas (daikto registravimas)
Daiktas:	kiti statiniai Nr. 4400-1668-4625, aprašyti p. 2.53. kiti statiniai Nr. 4400-1668-4658, aprašyti p. 2.54. kiti statiniai Nr. 4400-1668-4669, aprašyti p. 2.55. kiti statiniai Nr. 4400-1668-4680, aprašyti p. 2.56.
Įregistravimo pagrindas:	2008-09-15 Nekilnojamojo daikto kadastro duomenų byla
Įrašas galioja:	Nuo 2009-12-01

10.41.	Kadastrinius matavimus atliko (kadastro žyma) Uždaroji akcinė bendrovė korporacija "Matininkai", a.k. 121913439 kiti statiniai Nr. 4400-1668-4625, aprašyti p. 2.53. kiti statiniai Nr. 4400-1668-4658, aprašyti p. 2.54. kiti statiniai Nr. 4400-1668-4669, aprašyti p. 2.55. kiti statiniai Nr. 4400-1668-4680, aprašyti p. 2.56.
Daiktas:	2008-09-15 Nekilnojamojo daikto kadastro duomenų byla Nuo 2009-12-01
Įregistravimo pagrindas:	
Įrašas galioja:	
10.42.	Suformuotas naujas (daikto registravimas) kiti statiniai Nr. 4400-1611-1781, aprašyti p. 2.57.
Daiktas:	2008-09-24 Pripažinimo tinkamu naudoti aktas Nuo 2009-11-30
Įregistravimo pagrindas:	
Įrašas galioja:	
10.43.	Rekonstrukcija (daikto registravimas) pastatas Nr. 1991-7007-7044, aprašytas p. 2.4.
Daiktas:	2008-09-24 Pripažinimo tinkamu naudoti aktas Nuo 2009-11-30
Įregistravimo pagrindas:	
Įrašas galioja:	
10.44.	Kadastrinius matavimus atliko (kadastro žyma) DALIA PRATKIENĖ-AKSTINĖ pastatas Nr. 1991-7007-7044, aprašytas p. 2.4. kiti statiniai Nr. 4400-1611-1781, aprašyti p. 2.57.
Daiktas:	2008-07-09 Nekilnojamojo daikto kadastro duomenų byla 2008-09-03 Kvalifikacijos pažymėjimas Nr. 2M-M-670 Nuo 2009-11-30
Įregistravimo pagrindas:	
Įrašas galioja:	
10.45.	Kadastrinius matavimus atliko (kadastro žyma) Valstybės įmonės Registrų centro Kauno filialas, a.k. 135040952 pastatas Nr. 1991-7007-7088, aprašytas p. 2.7. pastatas Nr. 1991-7007-7100, aprašytas p. 2.8. pastatas Nr. 1991-7007-7111, aprašytas p. 2.9.
Daiktas:	2006-11-16 Nekilnojamojo daikto kadastro duomenų byla Nuo 2007-11-15
Įregistravimo pagrindas:	
Įrašas galioja:	
10.46.	Sumažintas rekonstruojant (daikto registravimas) pastatas Nr. 1991-7007-7111, aprašytas p. 2.9.
Daiktas:	2002-10-18 Statinio pripažinimo tinkamu naudoti aktas 13.32 kv. m Nuo 2007-10-18
Įregistravimo pagrindas:	
Sumažėjęs plotas:	
Įrašas galioja:	
10.47.	Sumažintas rekonstruojant (daikto registravimas) pastatas Nr. 1991-7007-7100, aprašytas p. 2.8.
Daiktas:	2002-10-18 Statinio pripažinimo tinkamu naudoti aktas 14.00 kv. m Nuo 2007-10-18
Įregistravimo pagrindas:	
Sumažėjęs plotas:	
Įrašas galioja:	
10.48.	Sumažintas rekonstruojant (daikto registravimas) pastatas Nr. 1991-7007-7088, aprašytas p. 2.7.
Daiktas:	2002-05-20 Statinio pripažinimo tinkamu naudoti aktas
Įregistravimo pagrindas:	

Sumažėjęs plotas: 5.32 kv. m
Įrašas galioja: Nuo 2007-10-18

11. Duomenys apie įregistruotas teritorijas, kuriose taikomos specialiosios žemės naudojimo sąlygos: įrašų nėra

12. Registro pastabos ir nuorodos: įrašų nėra

13. Kita informacija:

Žemės sklypo, kuriame yra statiniai, kadastrinis Nr.: 1901/0241:107
Archyvinės bylos Nr.: 19/24039

14. Informacija apie duomenų sandoriui tikslinimą: įrašų nėra

Dokumentą atspausdino

GENOVAITĖ MACIJAUŠKIENĖ

NEKILNOJAMOJO TURTO REGISTRO DUOMENŲ BAZĖS IŠRAŠAS

2022-12-14 09:32:39

1. Nekilnojamojo turto registre įregistruotas turtas:

Registro Nr.: 19/22906
Registro tipas: Žemės sklypas su statiniais
Sudarymo data: 2002-03-18
Adresas: Kaunas, Vaidoto g. 209

2. Nekilnojamieji daiktai:

2.1. Žemės sklypas
Unikalus daikto numeris: 1901-0241-0107
Žemės sklypo kadastro numeris ir kadastro vietovės pavadinimas: 1901/0241:107 Kauno m. k.v.
Daikto pagrindinė naudojimo paskirtis: Kita
Žemės sklypo naudojimo būdas: Teritorijos krašto apsaugos tikslams
Žemės sklypo plotas: 30.5600 ha
Užstatyta teritorija: 30.5600 ha
Žemės ūkio naudmenų našumo balas: 40.0
Matavimų tipas: Žemės sklypas suformuotas atliekant kadastrinius matavimus
Vidutinė rinkos vertė: 1093895 Eur
Vidutinės rinkos vertės nustatymo data: 2014-08-25
Vidutinės rinkos vertės nustatymo būdas: Masinis vertinimas
Kadastro duomenų nustatymo data: 2014-07-17
Teritorija, kurioje taikomos specialiosios Elektroninių ryšių tinklų elektroninių ryšių infrastruktūros žemės naudojimo sąlygos: apsaugos zonos (III skyrius, vienuoliktasis skirsnis)
Teritorijos unikalus numeris: 100360772
Teritorijos nustatymo data: 2022-08-31
Žymos apie teritoriją padarymo data: 2022-09-07
Teritorija, kurioje taikomos specialiosios Elektros tinklų apsaugos zonos (III skyrius, ketvirtasis žemės naudojimo sąlygos: skirsnis)
Teritorijos unikalus numeris: 100222478
Teritorijos nustatymo data: 2022-01-17
Žymos apie teritoriją padarymo data: 2022-02-01
Teritorija, kurioje taikomos specialiosios Elektros tinklų apsaugos zonos (III skyrius, ketvirtasis žemės naudojimo sąlygos: skirsnis)
Teritorijos unikalus numeris: 100223625
Teritorijos nustatymo data: 2022-01-17
Žymos apie teritoriją padarymo data: 2022-02-01
Teritorija, kurioje taikomos specialiosios Elektros tinklų apsaugos zonos (III skyrius, ketvirtasis žemės naudojimo sąlygos: skirsnis)
Teritorijos unikalus numeris: 100227054
Teritorijos nustatymo data: 2022-01-17
Žymos apie teritoriją padarymo data: 2022-02-01

Teritorija, kurioje taikomos specialiosios Elektros tinklų apsaugos zonos (III skyrius, ketvirtasis žemės naudojimo sąlygos: skirsnis)
Teritorijos unikalus numeris: 100238900
Teritorijos nustatymo data: 2022-01-17
Žymos apie teritoriją padarymo data: 2022-02-03

Teritorija, kurioje taikomos specialiosios Elektros tinklų apsaugos zonos (III skyrius, ketvirtasis žemės naudojimo sąlygos: skirsnis)
Teritorijos unikalus numeris: 100239928
Teritorijos nustatymo data: 2022-01-17
Žymos apie teritoriją padarymo data: 2022-02-03

Teritorija, kurioje taikomos specialiosios Elektros tinklų apsaugos zonos (III skyrius, ketvirtasis žemės naudojimo sąlygos: skirsnis)
Teritorijos unikalus numeris: 100242631
Teritorijos nustatymo data: 2022-01-17
Žymos apie teritoriją padarymo data: 2022-02-06

Teritorija, kurioje taikomos specialiosios Elektros tinklų apsaugos zonos (III skyrius, ketvirtasis žemės naudojimo sąlygos: skirsnis)
Teritorijos unikalus numeris: 100242758
Teritorijos nustatymo data: 2022-01-17
Žymos apie teritoriją padarymo data: 2022-02-06

Teritorija, kurioje taikomos specialiosios Elektros tinklų apsaugos zonos (III skyrius, ketvirtasis žemės naudojimo sąlygos: skirsnis)
Teritorijos unikalus numeris: 100244149
Teritorijos nustatymo data: 2022-01-17
Žymos apie teritoriją padarymo data: 2022-02-06

Teritorija, kurioje taikomos specialiosios Elektros tinklų apsaugos zonos (III skyrius, ketvirtasis žemės naudojimo sąlygos: skirsnis)
Teritorijos unikalus numeris: 100258706
Teritorijos nustatymo data: 2022-01-17
Žymos apie teritoriją padarymo data: 2022-02-09

Teritorija, kurioje taikomos specialiosios Elektros tinklų apsaugos zonos (III skyrius, ketvirtasis žemės naudojimo sąlygos: skirsnis)
Teritorijos unikalus numeris: 100278567
Teritorijos nustatymo data: 2022-01-17
Žymos apie teritoriją padarymo data: 2022-02-11

Teritorija, kurioje taikomos specialiosios Elektros tinklų apsaugos zonos (III skyrius, ketvirtasis žemės naudojimo sąlygos: skirsnis)
Teritorijos unikalus numeris: 100337255
Teritorijos nustatymo data: 2022-01-17
Žymos apie teritoriją padarymo data: 2022-03-01

Teritorija, kurioje taikomos specialiosios Elektros tinklų apsaugos zonos (III skyrius, ketvirtasis žemės naudojimo sąlygos: skirsnis)
Teritorijos unikalus numeris: 100338600
Teritorijos nustatymo data: 2022-01-17
Žymos apie teritoriją padarymo data: 2022-03-01

Teritorija, kurioje taikomos specialiosios Skirstomųjų dujotiekių apsaugos zonos (III skyrius, šeštasis žemės naudojimo sąlygos: skirsnis)
Teritorijos unikalus numeris: 100212377
Teritorijos nustatymo data: 2022-11-21
Žymos apie teritoriją padarymo data: 2022-12-01

Teritorija, kurioje taikomos specialiosios Skirstomųjų dujotiekių apsaugos zonos (III skyrius, šeštasis žemės naudojimo sąlygos: skirsnis)

Teritorijos unikalus numeris: 100217370
Teritorijos nustatymo data: 2022-11-21
Žymos apie teritoriją padarymo data: 2022-12-02
Teritorija, kurioje taikomos specialiosios Skirstomųjų dujotiekių apsaugos zonos (III skyrius, šeštasis žemės naudojimo sąlygos: skirsnis)
Teritorijos unikalus numeris: 100233801
Teritorijos nustatymo data: 2022-01-17
Žymos apie teritoriją padarymo data: 2022-02-02

2.2. Kiti inžineriniai statiniai - Aikštelė
Unikalus daikto numeris: 4400-5658-5289
Daikto pagrindinė naudojimo paskirtis: Kiti inžineriniai statiniai
Žymėjimas plane: b
Statybos pradžios metai: 2020
Statybos pabaigos metai: 2021
Statinio kategorija: II grupės nesudėtingasis
Baigtumo procentas: 100 %
Plotas: 194.62 kv. m
Danga: Betonas
Atkūrimo sąnaudos (statybos vertė): 12100 Eur
Fizinio nusidėvėjimo procentas: 0 %
Atkuriamoji vertė: 12100 Eur
Atkūrimo sąnaudų (statybos vertės) ir atkuriamosios vertės nustatymo data: 2021-04-30
Vidutinė rinkos vertė: 2060 Eur
Vidutinės rinkos vertės nustatymo būdas: Atkuriamoji vertė
Vidutinės rinkos vertės nustatymo data: 2021-04-30
Kadastro duomenų nustatymo data: 2021-04-30

2.3. Kiti inžineriniai statiniai - Tvorą su vartais
Unikalus daikto numeris: 4400-5658-5290
Daikto pagrindinė naudojimo paskirtis: Kiti inžineriniai statiniai
Žymėjimas plane: T
Statybos pradžios metai: 2020
Statybos pabaigos metai: 2021
Statinio kategorija: II grupės nesudėtingasis
Baigtumo procentas: 100 %
Aukštis: 2.50 m
Ilgis: 63.26 m
Medžiaga: Vielos tinklas
Atkūrimo sąnaudos (statybos vertė): 6150 Eur
Fizinio nusidėvėjimo procentas: 0 %
Atkuriamoji vertė: 6150 Eur
Atkūrimo sąnaudų (statybos vertės) ir atkuriamosios vertės nustatymo data: 2021-04-30
Vidutinė rinkos vertė: 6150 Eur
Vidutinės rinkos vertės nustatymo būdas: Atkuriamoji vertė
Vidutinės rinkos vertės nustatymo data: 2021-04-30
Kadastro duomenų nustatymo data: 2021-04-30

2.4. Kiti inžineriniai statiniai - Stoginė
Unikalus daikto numeris: 4400-5661-0486
Daikto pagrindinė naudojimo paskirtis: Kiti inžineriniai statiniai
Žymėjimas plane: St5
Statybos pradžios metai: 2021
Statybos pabaigos metai: 2021
Statinio kategorija: I grupės nesudėtingasis
Baigtumo procentas: 100 %
Aukštis: 3.00 m
Plotas: 46.52 kv. m
Medžiaga: Betonas
Koordinatė X: 6080069
Koordinatė Y: 497339
Atkūrimo sąnaudos (statybos vertė): 6370 Eur
Fizinio nusidėvėjimo procentas: 0 %
Atkuriamoji vertė: 6370 Eur
Atkūrimo sąnaudų (statybos vertės) ir atkuriamosios vertės nustatymo data: 2021-05-06
Vidutinė rinkos vertė: 1080 Eur
Vidutinės rinkos vertės nustatymo būdas: Atkuriamoji vertė
Vidutinės rinkos vertės nustatymo data: 2021-05-06
Kadastro duomenų nustatymo data: 2021-05-06

2.5. Vandentiekio tinklai - Vandentiekio tinklai
Unikalus daikto numeris: 4400-5658-5256
Daikto pagrindinė naudojimo paskirtis: Vandentiekio tinklų
Statusas: **Formuojamas**
Kadastro duomenų nustatymo data: 2021-05-05

2.6. Šilumos tinklai - Šilumos tiekimo tinklai
Unikalus daikto numeris: 4400-5658-5278
Daikto pagrindinė naudojimo paskirtis: Šilumos tinklų
Žymėjimas plane: Š1-Š3
Statybos pradžios metai: 2020
Statybos pabaigos metai: 2021
Statinio kategorija: II grupės nesudėtingasis
Baigtumo procentas: 100 %
Ilgis: 85.42 m
Medžiaga: Plienas
Šilumos tiekimo linijos reikšmė: Skirstomoji (kvartalinė)
Atkūrimo sąnaudos (statybos vertė): 17700 Eur
Atkuriamoji vertė: 17700 Eur
Atkūrimo sąnaudų (statybos vertės) ir atkuriamosios vertės nustatymo data: 2021-04-30
Vidutinė rinkos vertė: 17700 Eur
Vidutinės rinkos vertės nustatymo būdas: Atkuriamoji vertė
Vidutinės rinkos vertės nustatymo data: 2021-04-30
Kadastro duomenų nustatymo data: 2021-04-30

2.7. Šilumos tinklai

Unikalus daikto numeris: 4400-5188-3042
Daikto pagrindinė naudojimo paskirtis: Šilumos tinklų
Būklė: Leidimas vykdyti statybos darbus
Statusas: **Formuojamas**
Kadastro duomenų nustatymo data: 2019-02-21

2.8. Nuotekų šalinimo tinklai - Lietaus nuotekų tinklai
Unikalus daikto numeris: 4400-5718-6422
Daikto pagrindinė naudojimo paskirtis: Nuotekų šalinimo tinklų
Žymėjimas plane: L
Statybos pradžios metai: 2019
Statybos pabaigos metai: 2021
Statinio kategorija: Neypatingasis
Baigtumo procentas: 100 %
Ilgis: 568.30 m
Medžiaga: Plastikasis
Nuotekų linijos reikšmė: Skirstomoji (kvartalinė)
Nuotekų linijos rūšis: Renkamoji
Nuotekų įrenginio reikšmė: Buitiniai
Atkūrimo sąnaudos (statybos vertė): 55800 Eur
Fizinio nusidėvėjimo procentas: 0 %
Atkuriamoji vertė: 55800 Eur
Atkūrimo sąnaudų (statybos vertės) ir atkuriamosios vertės nustatymo data: 2021-08-12
Vidutinė rinkos vertė: 55800 Eur
Vidutinės rinkos vertės nustatymo būdas: Atkuriamoji vertė
Vidutinės rinkos vertės nustatymo data: 2021-08-12
Kadastro duomenų nustatymo data: 2021-08-12

2.9. Nuotekų šalinimo tinklai - Buitinių nuotekų tinklai
Unikalus daikto numeris: 4400-5188-3064
Daikto pagrindinė naudojimo paskirtis: Nuotekų šalinimo tinklų
Žymėjimas plane: 1F
Statybos pradžios metai: 2019
Statybos pabaigos metai: 2020
Statinio kategorija: I grupės nesudėtingasis
Baigtumo procentas: 100 %
Ilgis: 2.54 m
Medžiaga: Plastikasis
Nuotekų linijos reikšmė: Išvadinė
Nuotekų linijos rūšis: Renkamoji
Nuotekų įrenginio reikšmė: Buitiniai
Atkūrimo sąnaudos (statybos vertė): 203 Eur
Fizinio nusidėvėjimo procentas: 3 %
Atkuriamoji vertė: 197 Eur
Atkūrimo sąnaudų (statybos vertės) ir atkuriamosios vertės nustatymo data: 2021-08-12
Vidutinė rinkos vertė: 197 Eur
Vidutinės rinkos vertės nustatymo būdas: Atkuriamoji vertė
Vidutinės rinkos vertės nustatymo data: 2021-08-12

Kadastro duomenų nustatymo data: 2021-08-12

2.10. Nuotekų šalinimo tinklai - Buitinių nuotekų tinklai
Unikalus daikto numeris: 4400-5188-3053
Daikto pagrindinė naudojimo paskirtis: Nuotekų šalinimo tinklų
Žymėjimas plane: 2F
Statybos pradžios metai: 2019
Statybos pabaigos metai: 2020
Statinio kategorija: I grupės nesudėtingasis
Baigtumo procentas: 100 %
Ilgis: 68.77 m
Medžiaga: Plastikas
Nuotekų linijos reikšmė: Išvadinė
Nuotekų linijos rūšis: Renkamoji
Nuotekų įrenginio reikšmė: Buitiniai
Atkūrimo sąnaudos (statybos vertė): 5860 Eur
Fizinio nusidėvėjimo procentas: 3 %
Atkuriamoji vertė: 5680 Eur
Atkūrimo sąnaudų (statybos vertės) ir atkuriamosios vertės nustatymo data: 2021-08-12
Vidutinė rinkos vertė: 5680 Eur
Vidutinės rinkos vertės nustatymo būdas: Atkuriamoji vertė
Vidutinės rinkos vertės nustatymo data: 2021-08-12
Kadastro duomenų nustatymo data: 2021-08-12

2.11. Nuotekų šalinimo tinklai - Buitinių nuotekų tinklai
Unikalus daikto numeris: 4400-5723-6884
Daikto pagrindinė naudojimo paskirtis: Nuotekų šalinimo tinklų
Žymėjimas plane: 3F
Statybos pradžios metai: 2019
Statybos pabaigos metai: 2021
Statinio kategorija: II grupės nesudėtingasis
Baigtumo procentas: 100 %
Ilgis: 125.85 m
Medžiaga: Plastikas
Nuotekų linijos reikšmė: Skirstomoji (kvartalinė)
Nuotekų linijos rūšis: Renkamoji
Nuotekų įrenginio reikšmė: Buitiniai
Atkūrimo sąnaudos (statybos vertė): 16100 Eur
Fizinio nusidėvėjimo procentas: 0 %
Atkuriamoji vertė: 16100 Eur
Atkūrimo sąnaudų (statybos vertės) ir atkuriamosios vertės nustatymo data: 2021-08-12
Vidutinė rinkos vertė: 16100 Eur
Vidutinės rinkos vertės nustatymo būdas: Atkuriamoji vertė
Vidutinės rinkos vertės nustatymo data: 2021-08-12
Kadastro duomenų nustatymo data: 2021-08-12

2.12. Nuotekų šalinimo tinklai - Lietaus nuotekų tinklai
Unikalus daikto numeris: 4400-5658-5212

Daikto pagrindinė naudojimo paskirtis: Nuotekų šalinimo tinklų
Statusas: **Formuojamas**
Kadastro duomenų nustatymo data: 2021-05-05

2.13. Nuotekų šalinimo tinklai - Lietaus nuotekų tinklai
Unikalus daikto numeris: 4400-5658-5223
Daikto pagrindinė naudojimo paskirtis: Nuotekų šalinimo tinklų
Statusas: **Formuojamas**
Kadastro duomenų nustatymo data: 2021-05-05

2.14. Nuotekų šalinimo tinklai - Lietaus nuotekų tinklai
Unikalus daikto numeris: 4400-5658-5234
Daikto pagrindinė naudojimo paskirtis: Nuotekų šalinimo tinklų
Statusas: **Formuojamas**
Kadastro duomenų nustatymo data: 2021-05-05

2.15. Nuotekų šalinimo tinklai - Lietaus nuotekų tinklai
Unikalus daikto numeris: 4400-5658-5245
Daikto pagrindinė naudojimo paskirtis: Nuotekų šalinimo tinklų
Statusas: **Formuojamas**
Kadastro duomenų nustatymo data: 2021-05-05

2.16. Nuotekų šalinimo tinklai - Buitinių nuotekų šalinimo tinklai
Unikalus daikto numeris: 4400-5658-5267
Daikto pagrindinė naudojimo paskirtis: Nuotekų šalinimo tinklų
Statusas: **Formuojamas**
Kadastro duomenų nustatymo data: 2021-05-05

3. Daikto priklausiniai iš kito registro:

3.1. Nuotekų šalinimo tinklai - Lietaus nuotekų tinklai
Priklausanti dalis: 1/1 priklauso žemės sklypui Nr. 1901-0241-0107, aprašytam p. 2.1.
Registro Nr.: 20/152751
Unikalus daikto numeris: 4400-3456-3181
Daikto pagrindinė naudojimo paskirtis: Nuotekų šalinimo tinklų
Žymėjimas plane: 1-25
Statybos pradžios metai: 2014
Statybos pabaigos metai: 2015
Statinio kategorija: II grupės nesudėtingasis
Baigtumo procentas: 100 %
Ilgis: 190.33 m
Medžiaga: Polivinilchloridas
Nuotekų linijos reikšmė: Skirstomoji (kvartalinė)
Nuotekų linijos rūšis: Renkamoji
Atkūrimo sąnaudos (statybos vertė): 13500 Eur
Atkuriamoji vertė: 13500 Eur
Atkūrimo sąnaudų (statybos vertės) ir atkuriamosios vertės nustatymo data: 2015-02-19
Vidutinė rinkos vertė: 13500 Eur
Vidutinės rinkos vertės nustatymo būdas: Atkuriamoji vertė
Vidutinės rinkos vertės nustatymo data: 2015-02-19

Kadastro duomenų nustatymo data: 2015-02-19

3.2. Nuotekų šalinimo tinklai - Lietaus nuotekų tinklai
Priklausanti dalis: 1/1 priklauso žemės sklypui Nr. 1901-0241-0107, aprašytam p. 2.1.
Registro Nr.: 20/152751
Unikalus daikto numeris: 4400-3456-4179
Daikto pagrindinė naudojimo paskirtis: Nuotekų šalinimo tinklų
Žymėjimas plane: 26-45
Statybos pradžios metai: 2014
Statybos pabaigos metai: 2015
Statinio kategorija: II grupės nesudėtingasis
Baigtumo procentas: 100 %
Ilgis: 150.40 m
Medžiaga: Polivinilchloridas
Nuotekų linijos reikšmė: Skirstomoji (kvartalinė)
Nuotekų linijos rūšis: Renkamoji
Atkūrimo sąnaudos (statybos vertė): 13800 Eur
Atkuriamoji vertė: 13800 Eur
Atkūrimo sąnaudų (statybos vertės) ir atkuriamosios vertės nustatymo data: 2015-02-19
Vidutinė rinkos vertė: 13800 Eur
Vidutinės rinkos vertės nustatymo būdas: Atkuriamoji vertė
Vidutinės rinkos vertės nustatymo data: 2015-02-19
Kadastro duomenų nustatymo data: 2015-02-19

4. Nuosavybė:

4.1. Nuosavybės teisė
Savininkas: LIETUVOS RESPUBLIKA, a.k. 111105555
Daiktas: kiti statiniai Nr. 4400-5661-0486, aprašyti p. 2.4.
Įregistravimo pagrindas: 2022-08-08 Deklaracija apie statybos užbaigimą / paskirties pakeitimą Nr. ARCCR-100-220808-14250
Įrašas galioja: Nuo 2022-08-23

4.2. Nuosavybės teisė
Savininkas: LIETUVOS RESPUBLIKA, a.k. 111105555
Daiktas: šilumos tinklai Nr. 4400-5658-5278, aprašyti p. 2.6.
Įregistravimo pagrindas: 2022-08-08 Deklaracija apie statybos užbaigimą / paskirties pakeitimą Nr. ARCCR-100-220808-14267
Įrašas galioja: Nuo 2022-08-23

4.3. Nuosavybės teisė
Savininkas: LIETUVOS RESPUBLIKA, a.k. 111105555
Daiktas: kiti statiniai Nr. 4400-5658-5289, aprašyti p. 2.2.
kiti statiniai Nr. 4400-5658-5290, aprašyti p. 2.3.
Įregistravimo pagrindas: 2022-08-08 Deklaracija apie statybos užbaigimą / paskirties pakeitimą Nr. ARCCR-100-220808-14241
Įrašas galioja: Nuo 2022-08-23

4.4. Nuosavybės teisė

Savininkas: LIETUVOS RESPUBLIKA, a.k. 111105555
Daiktas: nuotekų šalinimo tinklai Nr. 4400-5718-6422, aprašyti p. 2.8.
Įregistravimo pagrindas: 2021-11-30 Deklaracija apie statybos užbaigimą / paskirties pakeitimą Nr. ACCR-20-211130-04534
Įrašas galioja: Nuo 2022-01-17

4.5.
Savininkas: Nuosavybės teisė
LIETUVOS RESPUBLIKA, a.k. 111105555
nuotekų šalinimo tinklai Nr. 4400-5188-3053, aprašyti p. 2.10.
Daiktas: nuotekų šalinimo tinklai Nr. 4400-5188-3064, aprašyti p. 2.9.
nuotekų šalinimo tinklai Nr. 4400-5723-6884, aprašyti p. 2.11.
Įregistravimo pagrindas: 2021-11-10 Deklaracija apie statybos užbaigimą / paskirties pakeitimą Nr. 1
Įrašas galioja: Nuo 2022-01-17

4.6.
Savininkas: Nuosavybės teisė
LIETUVOS RESPUBLIKA, a.k. 111105555
Daiktas: žemės sklypas Nr. 1901-0241-0107, aprašytas p. 2.1.
Įregistravimo pagrindas: 2002-08-13 Apskritis viršininko įsakymas Nr. 02-01-4632
Įrašas galioja: Nuo 2002-08-13

5. Valstybės ir savivaldybių žemės patikėjimo teisė:

5.1.
Patikėtinis: Valstybinė žemės patikėjimo teisė
Nacionalinė žemės tarnyba prie Žemės ūkio ministerijos, a.k. 188704927
Daiktas: žemės sklypas Nr. 1901-0241-0107, aprašytas p. 2.1.
Įregistravimo pagrindas: 2010-06-18 Žemės įstatymo pakeitimo ir papildymo įstatymas Nr. XI-912, 2010 m. birželio 18 d. Nr. XI-912
Įrašas galioja: Nuo 2010-07-01

6. Kitos daiktinės teisės :

6.1.
Patikėtinis: Turto patikėjimo teisė
Lietuvos kariuomenė, a.k. 188732677
Daiktas: kiti statiniai Nr. 4400-5661-0486, aprašyti p. 2.4.
Įregistravimo pagrindas: 2022-08-08 Deklaracija apie statybos užbaigimą / paskirties pakeitimą Nr. ARCCR-100-220808-14250
Įrašas galioja: Nuo 2022-08-23

6.2.
Patikėtinis: Turto patikėjimo teisė
Lietuvos kariuomenė, a.k. 188732677
Daiktas: šilumos tinklai Nr. 4400-5658-5278, aprašyti p. 2.6.
Įregistravimo pagrindas: 2022-08-08 Deklaracija apie statybos užbaigimą / paskirties pakeitimą Nr. ARCCR-100-220808-14267
Įrašas galioja: Nuo 2022-08-23

6.3.
Patikėtinis: Turto patikėjimo teisė
Lietuvos kariuomenė, a.k. 188732677
Daiktas: kiti statiniai Nr. 4400-5658-5289, aprašyti p. 2.2.

Įregistravimo pagrindas:	kiti statiniai Nr. 4400-5658-5290, aprašyti p. 2.3. 2022-08-08 Deklaracija apie statybos užbaigimą / paskirties pakeitimą Nr. ARCCR-100-220808-14241
Įrašas galioja:	Nuo 2022-08-23
6.4. Patikėtinis:	Turto patikėjimo teisė Lietuvos kariuomenė, a.k. 188732677
Daiktas:	nuotekų šalinimo tinklai Nr. 4400-5718-6422, aprašyti p. 2.8.
Įregistravimo pagrindas:	2021-11-30 Deklaracija apie statybos užbaigimą / paskirties pakeitimą Nr. ACCR-20-211130-04534
Įrašas galioja:	Nuo 2022-01-17
6.5. Patikėtinis:	Turto patikėjimo teisė Lietuvos kariuomenė, a.k. 188732677
Daiktas:	nuotekų šalinimo tinklai Nr. 4400-5188-3053, aprašyti p. 2.10. nuotekų šalinimo tinklai Nr. 4400-5188-3064, aprašyti p. 2.9. nuotekų šalinimo tinklai Nr. 4400-5723-6884, aprašyti p. 2.11.
Įregistravimo pagrindas:	2021-11-10 Deklaracija apie statybos užbaigimą / paskirties pakeitimą Nr. 1
Įrašas galioja:	Nuo 2022-01-17
6.6. Daiktas:	Kelio servitutas - teisė važiuoti transporto priemonėmis (tarnaujantis) žemės sklypas Nr. 1901-0241-0107, aprašytas p. 2.1.
Įregistravimo pagrindas:	2002-08-13 Apskritis viršininko įsakymas Nr. 02-01-4632
Aprašymas:	1456 kv.m ir 1387 kv.m iki transformatorinių pastočių
Įrašas galioja:	Nuo 2002-08-13

7. Juridiniai faktai:

7.1. Daiktas:	Nekilnojamas daiktas yra nekilnojamųjų kultūros vertybių teritorijoje (jų apsaugos zonoje) žemės sklypas Nr. 1901-0241-0107, aprašytas p. 2.1.
Įregistravimo pagrindas:	2013-02-04 Kultūros paveldo departamento Nekilnojamojo kultūros paveldo vertinimo tarybos aktas Nr. KPD-SK-123
Aprašymas:	2013-03-05 Kultūros paveldo departamento pranešimo Nr. 03-01. Nekilnojamojo daikto kodas 26903.
Įrašas galioja:	Nuo 2013-03-05
7.2. Panaudos gavėjas:	Sudaryta panaudos sutartis Lietuvos Respublikos krašto apsaugos ministerija, a.k. 188602751
Daiktas:	žemės sklypas Nr. 1901-0241-0107, aprašytas p. 2.1.
Įregistravimo pagrindas:	2002-08-14 Panaudos sutartis Nr. M19/2002-1183
Plotas:	30.56 ha
Įrašas galioja:	Nuo 2002-08-14
Terminas:	Nuo 2002-08-14 iki 2101-08-14

8. Žymos: įrašų nėra

9. Teritorijos, kuriose taikomos specialiosios žemės naudojimo sąlygos:

- 9.1. Vandens tiekimo ir nuotekų, paviršinių nuotekų tvarkymo infrastruktūros apsaugos zonos (III skyrius, dešimtas skirsnis)
Daiktas: žemės sklypas Nr. 1901-0241-0107, aprašytas p. 2.1. 2019-06-06 Lietuvos Respublikos specialiųjų žemės naudojimo sąlygų įstatymas Nr. XIII-2166
Įregistravimo pagrindas: 2019-12-19 Lietuvos Respublikos žemės ūkio ministro įsakymas Nr. 3D-711
Įrašas galioja: Nuo 2020-01-02
- 9.2. Šilumos perdavimo tinklų apsaugos zonos (III skyrius, dvyliktasis skirsnis)
Daiktas: žemės sklypas Nr. 1901-0241-0107, aprašytas p. 2.1. 2019-06-06 Lietuvos Respublikos specialiųjų žemės naudojimo sąlygų įstatymas Nr. XIII-2166
Įregistravimo pagrindas: 2019-12-19 Lietuvos Respublikos žemės ūkio ministro įsakymas Nr. 3D-711
Įrašas galioja: Nuo 2020-01-02
- 9.3. Paviršinių vandens telkinių pakrantės apsaugos juostos (VI skyrius, aštuntasis skirsnis)
Daiktas: žemės sklypas Nr. 1901-0241-0107, aprašytas p. 2.1. 2019-06-06 Lietuvos Respublikos specialiųjų žemės naudojimo sąlygų įstatymas Nr. XIII-2166
Įregistravimo pagrindas: 2019-12-19 Lietuvos Respublikos žemės ūkio ministro įsakymas Nr. 3D-711
Įrašas galioja: Nuo 2020-01-02
- 9.4. Paviršinių vandens telkinių apsaugos zonos (VI skyrius, septintasis skirsnis)
Daiktas: žemės sklypas Nr. 1901-0241-0107, aprašytas p. 2.1. 2019-06-06 Lietuvos Respublikos specialiųjų žemės naudojimo sąlygų įstatymas Nr. XIII-2166
Įregistravimo pagrindas: 2019-12-19 Lietuvos Respublikos žemės ūkio ministro įsakymas Nr. 3D-711
Įrašas galioja: Nuo 2020-01-02
- 9.5. Kultūros paveldo objektų ir vietovių teritorijos, jų apsaugos zonos (V skyrius, pirmasis skirsnis)
Daiktas: žemės sklypas Nr. 1901-0241-0107, aprašytas p. 2.1. 2019-06-06 Lietuvos Respublikos specialiųjų žemės naudojimo sąlygų įstatymas Nr. XIII-2166
Įregistravimo pagrindas: 2019-12-19 Lietuvos Respublikos žemės ūkio ministro įsakymas Nr. 3D-711
Įrašas galioja: Nuo 2020-01-02
- 9.6. Skirstomųjų dujotiekių apsaugos zonos (III skyrius, šeštasis skirsnis)
Daiktas: žemės sklypas Nr. 1901-0241-0107, aprašytas p. 2.1.
Įregistravimo pagrindas: 2019-06-06 Lietuvos Respublikos specialiųjų žemės

	naudojimo sąlygų įstatymas Nr. XIII-2166 2019-12-19 Lietuvos Respublikos žemės ūkio ministro įsakymas Nr. 3D-711 Nuo 2020-01-02
Įrašas galioja:	
9.7.	Elektros tinklų apsaugos zonos (III skyrius, ketvirtasis skirsnis)
Daiktas:	žemės sklypas Nr. 1901-0241-0107, aprašytas p. 2.1. 2019-06-06 Lietuvos Respublikos specialiųjų žemės naudojimo sąlygų įstatymas Nr. XIII-2166
Įregistravimo pagrindas:	2019-12-19 Lietuvos Respublikos žemės ūkio ministro įsakymas Nr. 3D-711
Įrašas galioja:	Nuo 2020-01-02
9.8.	Elektroninių ryšių tinklų elektroninių ryšių infrastruktūros apsaugos zonos (III skyrius, vienuoliktasis skirsnis)
Daiktas:	žemės sklypas Nr. 1901-0241-0107, aprašytas p. 2.1. 2019-06-06 Lietuvos Respublikos specialiųjų žemės naudojimo sąlygų įstatymas Nr. XIII-2166
Įregistravimo pagrindas:	2019-12-19 Lietuvos Respublikos žemės ūkio ministro įsakymas Nr. 3D-711
Įrašas galioja:	Nuo 2020-01-02
10. Daikto registravimas ir kadastro žymos:	
10.1.	Kadastrinius matavimus atliko (kadastro žyma) MONIKA BUTĖNAITĖ
Daiktas:	kiti statiniai Nr. 4400-5658-5289, aprašyti p. 2.2. kiti statiniai Nr. 4400-5658-5290, aprašyti p. 2.3. šilumos tinklai Nr. 4400-5658-5278, aprašyti p. 2.6.
Įregistravimo pagrindas:	2008-07-25 Kvalifikacijos pažymėjimas Nr. 2M-M-540 2021-04-30 Nekilnojamojo daikto kadastro duomenų byla
Įrašas galioja:	Nuo 2022-08-17
10.2.	Suformuotas naujas (daikto registravimas)
Daiktas:	šilumos tinklai Nr. 4400-5658-5278, aprašyti p. 2.6. 2021-04-30 Nekilnojamojo daikto kadastro duomenų byla
Įregistravimo pagrindas:	2022-08-08 Deklaracija apie statybos užbaigimą / paskirties pakeitimą Nr. ARCCR-100-220808-14267
Įrašas galioja:	Nuo 2022-08-17
10.3.	Suformuotas naujas (daikto registravimas)
Daiktas:	kiti statiniai Nr. 4400-5658-5289, aprašyti p. 2.2. kiti statiniai Nr. 4400-5658-5290, aprašyti p. 2.3. 2021-04-30 Nekilnojamojo daikto kadastro duomenų byla
Įregistravimo pagrindas:	2022-08-08 Deklaracija apie statybos užbaigimą / paskirties pakeitimą Nr. ARCCR-100-220808-14241
Įrašas galioja:	Nuo 2022-08-17
10.4.	Kadastrinius matavimus atliko (kadastro žyma) MONIKA BUTĖNAITĖ
Daiktas:	kiti statiniai Nr. 4400-5661-0486, aprašyti p. 2.4.

Įregistravimo pagrindas:	2008-07-25 Kvalifikacijos pažymėjimas Nr. 2M-M-540
Įrašas galioja:	2021-05-06 Nekilnojamojo daikto kadastro duomenų byla Nuo 2022-08-17
10.5. Daiktas:	Suformuotas naujas (daikto registravimas) kiti statiniai Nr. 4400-5661-0486, aprašyti p. 2.4.
Įregistravimo pagrindas:	2021-05-06 Nekilnojamojo daikto kadastro duomenų byla 2022-08-08 Informacinės sistemos "Infostatyba" pranešimas Nr. ARCCR-100-220808-14250
Įrašas galioja:	Nuo 2022-08-17
10.6. Daiktas:	Parengta deklaracija apie statybos užbaigimą (kadastro žyma) kiti statiniai Nr. 4400-5658-5289, aprašyti p. 2.2.
Įregistravimo pagrindas:	2022-04-29 Informacinės sistemos "Infostatyba" pranešimas Nr. ARCCR-100-220429-07500
Aprašymas:	Nauja statyba
Įrašas galioja:	Nuo 2022-04-29
10.7. Daiktas:	Parengta deklaracija apie statybos užbaigimą (kadastro žyma) kiti statiniai Nr. 4400-5658-5290, aprašyti p. 2.3.
Įregistravimo pagrindas:	2022-04-29 Informacinės sistemos "Infostatyba" pranešimas Nr. ARCCR-100-220429-07500
Aprašymas:	Nauja statyba
Įrašas galioja:	Nuo 2022-04-29
10.8. Daiktas:	Parengta deklaracija apie statybos užbaigimą (kadastro žyma) šilumos tinklai Nr. 4400-5658-5278, aprašyti p. 2.6.
Įregistravimo pagrindas:	2022-04-29 Informacinės sistemos "Infostatyba" pranešimas Nr. ARCCR-100-220429-07491
Aprašymas:	Nauja statyba
Įrašas galioja:	Nuo 2022-04-29
10.9. Daiktas:	Suformuotas naujas (daikto registravimas) nuotekų šalinimo tinklai Nr. 4400-5188-3053, aprašyti p. 2.10.
Įregistravimo pagrindas:	nuotekų šalinimo tinklai Nr. 4400-5188-3064, aprašyti p. 2.9. nuotekų šalinimo tinklai Nr. 4400-5723-6884, aprašyti p. 2.11. 2021-08-12 Nekilnojamojo daikto kadastro duomenų byla 2021-11-10 Deklaracija apie statybos užbaigimą / paskirties pakeitimą Nr. 1
Įrašas galioja:	Nuo 2022-01-14
10.10. Daiktas:	Kadastrinius matavimus atliko (kadastro žyma) LINA VALANČAUSKIENĖ nuotekų šalinimo tinklai Nr. 4400-5188-3053, aprašyti p. 2.10.
	nuotekų šalinimo tinklai Nr. 4400-5188-3064, aprašyti p. 2.9. nuotekų šalinimo tinklai Nr. 4400-5723-6884, aprašyti p.

Įregistravimo pagrindas:	2.11. 2011-06-16 Kvalifikacijos pažymėjimas Nr. 2M-M-1646 2021-08-12 Nekilnojamojo daikto kadastro duomenų byla
Įrašas galioja:	Nuo 2022-01-14
10.11. Daiktas:	Suformuotas naujas (daikto registravimas) nuotekų šalinimo tinklai Nr. 4400-5718-6422, aprašyti p. 2.8. 2021-08-12 Nekilnojamojo daikto kadastro duomenų byla
Įregistravimo pagrindas:	2021-11-30 Deklaracija apie statybos užbaigimą / paskirties pakeitimą Nr. ACCR-20-211130-04534
Įrašas galioja:	Nuo 2022-01-12
10.12. Daiktas:	Kadastrinius matavimus atliko (kadastro žyma) LINA VALANČAUSKIENĖ nuotekų šalinimo tinklai Nr. 4400-5718-6422, aprašyti p. 2.8.
Įregistravimo pagrindas:	2011-06-16 Kvalifikacijos pažymėjimas Nr. 2M-M-1646 2021-08-12 Nekilnojamojo daikto kadastro duomenų byla
Įrašas galioja:	Nuo 2022-01-12
10.13. Duomenis nustatė:	Nustatyti nauji kadastro duomenys, kurie neįrašyti į kadastrą (kadastro žyma) MONIKA BUTĖNAITĖ vandentiekio tinklai Nr. 4400-5658-5256, aprašyti p. 2.5. nuotekų šalinimo tinklai Nr. 4400-5658-5212, aprašyti p. 2.12.
Daiktas:	nuotekų šalinimo tinklai Nr. 4400-5658-5223, aprašyti p. 2.13. nuotekų šalinimo tinklai Nr. 4400-5658-5234, aprašyti p. 2.14. nuotekų šalinimo tinklai Nr. 4400-5658-5245, aprašyti p. 2.15. nuotekų šalinimo tinklai Nr. 4400-5658-5267, aprašyti p. 2.16.
Įregistravimo pagrindas:	2008-07-25 Kvalifikacijos pažymėjimas Nr. 2M-M-540 2021-04-30 Nekilnojamojo daikto kadastro duomenų byla
Įrašas galioja:	Nuo 2021-12-07
10.14. Daiktas:	Parengta deklaracija apie statybos užbaigimą (kadastro žyma) šilumos tinklai Nr. 4400-5188-3042, aprašyti p. 2.7.
Įregistravimo pagrindas:	2021-12-02 Informacinės sistemos "Infostatyba" pranešimas Nr. ARCCR-100-211202-00672
Aprašymas:	Nauja statyba
Įrašas galioja:	Nuo 2021-12-02
10.15. Duomenis nustatė:	Nustatyti nauji kadastro duomenys, kurie neįrašyti į kadastrą (kadastro žyma) LINA VALANČAUSKIENĖ
Daiktas:	šilumos tinklai Nr. 4400-5188-3042, aprašyti p. 2.7.
Įregistravimo pagrindas:	2011-06-16 Kvalifikacijos pažymėjimas Nr. 2M-M-1646 2021-08-12 Nekilnojamojo daikto kadastro duomenų byla
Įrašas galioja:	Nuo 2021-08-17

10.16.	Išduotas statybą leidžiantis dokumentas (kadastro žyma)
Daiktas:	šilumos tinklai Nr. 4400-5188-3042, aprašyti p. 2.7.
Įregistravimo pagrindas:	2019-02-21 Informacinės sistemos "Infostatyba" pranešimas Nr. LSKR-21-190221-00016
Aprašymas:	Nauja statyba
Įrašas galioja:	Nuo 2019-02-21
10.17.	Kadastro duomenų tikslinimas (daikto registravimas)
Daiktas:	žemės sklypas Nr. 1901-0241-0107, aprašytas p. 2.1.
Įregistravimo pagrindas:	2014-05-21 Savivaldybės administracijos direktoriaus įsakymas Nr. A-1442
Įrašas galioja:	Nuo 2014-08-25

11. Registro pastabos ir nuorodos:

Pietrytinė sklypo dalis šlaite, todėl žemė naudojama pagal specialiąsias sąlygas, nustatytas Kauno m. tarybos 1997 03 13 sprendimu Nr.18. Žemės sklypo planas turi būti tikslinamas.

12. Kita informacija: įrašų nėra

13. Informacija apie duomenų sandoriui tikslinimą: įrašų nėra

Dokumentą atspausdino

GENOVAITĖ MACIJAUŠKIENĖ



**LIETUVOS KARIUOMENĖS
SPECIALIŲJŲ OPERACIJŲ PAJĖGŲ
VYTAUTO DIDŽIOJO JĖGERIŲ BATALIONAS**

Biudžetinė įstaiga, Šv. Ignoto g. 8, LT-01144 Vilnius.
Duomenys kaupiami ir saugomi Juridinių asmenų registre, kodas 188732677.
Bataliono duomenys: biudžetinės įstaigos filialas, Vaidoto g. 209, LT-45393 Kaunas,
tel. +370 37 34 59 01, VDJB@mil.lt, filialo kodas 193014059

Lietuvos kariuomenės
Įgulių aptarnavimo tarnybos
Vadui

2025-05-27 Nr. IS-180

**DĖL KAREIVINIŲ 16H 3P VAIDOTO G. 209, KAUNE, PROJEKTAVIMO UŽDUOTIES
RENGIMO**

Lietuvos kariuomenės vado sprendimu nuo 2026 m. rugpjūčio mėnesio į Vytauto Didžiojo Jėgerių bataliono struktūrą privalėsime integruoti 32 nuolatinės privalomosios pradinės karo tarnybos (toliau – NPPKT) karius, ateityje jų skaičių padidinant iki 64 NPPKT karių. Kad pasiruošti priimti NPPKT karius ir juos apgyvendinti, labai svarbu atlikti skubų 16H 3p pastato remontą, kad pastatas atitiktų kariams taikomas higienos normas ir reikalavimus. Dėl to siunčiame pakeistus kareivinių pastato 16H 3p, Vaidoto g. 209, Kaune, patalpų operacinius reikalavimus, projekto programinės užduoties rengimui. Prašome jūsų atsižvelgti į uždavinio svarbą ir atlikti remonto planavimą ir vykdymą prioriteto tvarka.

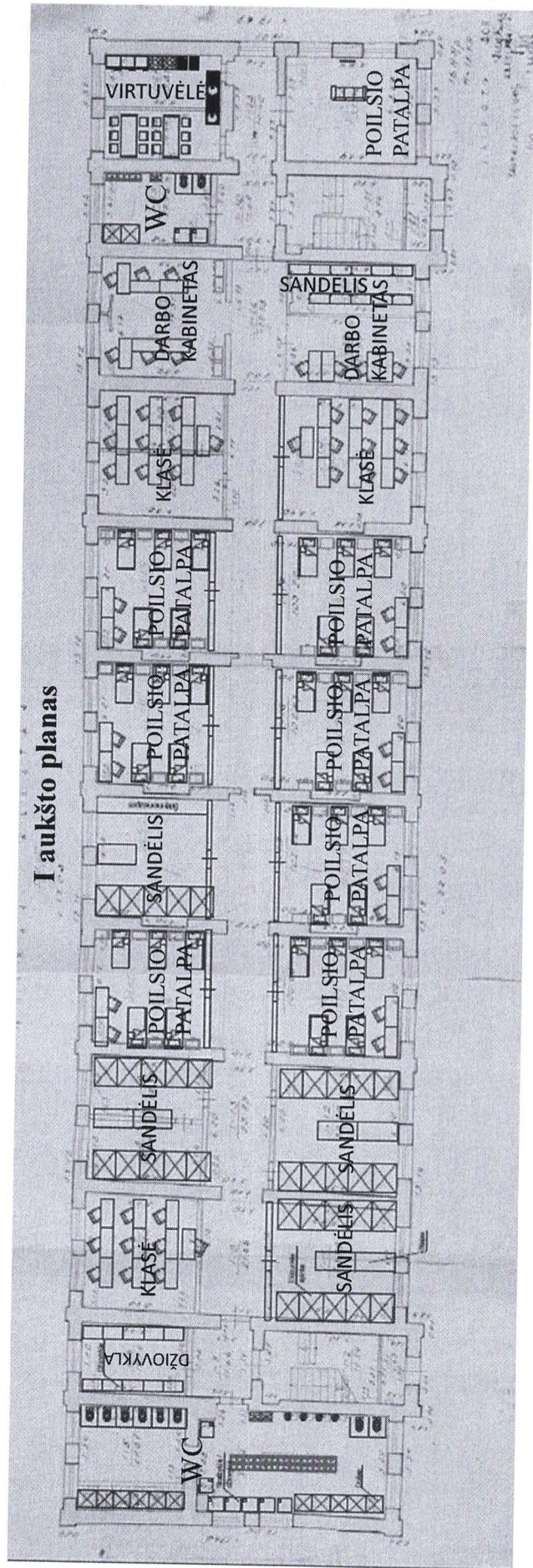
PRIDEDAMA: Kareivinių 16H 3p operaciniai reikalavimai, 3 lapai.
Kareivinių 16H 3p aukštų planai, 3 lapai.

Bataliono vadas

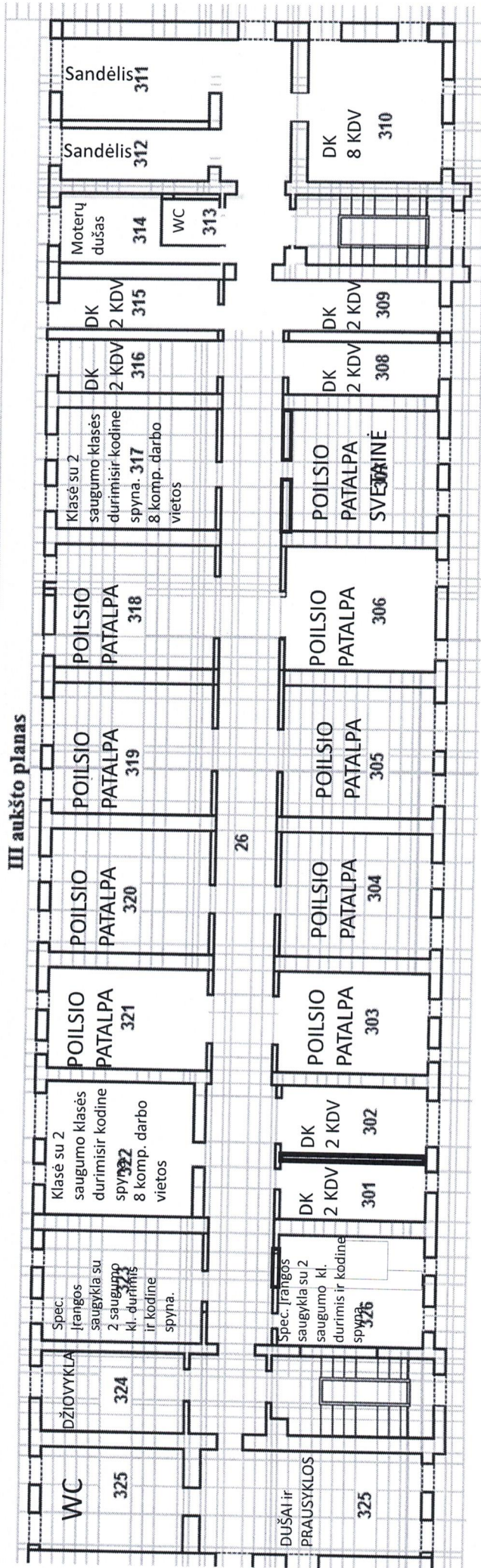
plk. lt. Haroldas Čižauskas

Tel. KATT 76 235.
Originalas siunčiamas nebus

I aukšto planas



III aukšto planas



DK – darbo kabinetas

KDV – kompiuterizuota darbo vieta



LIETUVOS KARIUOMENĖS
SPECIALIŲ OPERACIJŲ PAJĖGŲ
VYTAUTO DIDŽIOJO JĖGERIŲ BATALIONAS



TVIRTINU:
SOP VDJB vadas
plk. Itn. Haroldas Čižauskas

HCJ

VYTAUTO DIDŽIOJO JĖGERIŲ BATALIONO KAREIVINIŲ 16H3P KAUNE,
VAIDOTO G. 209, PATALPŲ OPERACINIAI REIKALAVIMAI

2025 m. gegužės 21 d. Nr.
Kaunas

1. Projekto pavadinimas – specialiosios paskirties statinio (kareivinių 16H3p) Kaune, Vaidoto g. 209, rekonstravimo projektas.

2. Bendras plotas:

2.1. kareivinių – 3143,34 kv. m;

3. Objekto teisinis registravimas:

3.1. sklypo ribų nustatymo dokumentas – žemės sklypas suformuotas atliekant kadastrinius matavimus;

3.2. valstybinės žemės panaudos sutartis 2002-08-14, Nr. M19/2002-1183;

3.3. nekilnojamojo turto registre Nr. 19/22906 įregistruoto žemės sklypo unikalus Nr. 1901-02410107;

3.4. Nekilnojamojo turto registre Nr. 20/152751 įregistruoto statinio unikalus Nr. 1991-7007-7144, pažymėjimas plane 16H3p.

4. Patalpų operacinių reikalavimų pagrindas – Paprastojo remonto planas 2025 m.

5. Darbuotojų, kuriems reikalinga darbo vieta, skaičius – 112.

6. Didžiausias žmonių skaičius pastate 180, iš jų:

6.1. vyrų – 170;

6.2. moterų – 10.

7. Darbo paskirties patalpos:

7.1. du darbo kabinetai (~ 40 kv.m) ir (~ 20 kv.m) pirmame aukšte su 10 kompiuterizuotų darbo vietų;

7.2. du darbo kabinetai (~ 20 kv.m) antrame aukšte po 2 kompiuterizuotas darbo vietas;

7.3. šeši darbo kabinetų antrame aukšte su 18 kompiuterizuotomis darbo vietomis;

7.4. septyni darbo kabinetų trečiame aukšte su 20 kompiuterizuotomis darbo vietomis;

8. Specializuotos paskirties patalpos:

- 8.1. dvi spec. įrangos saugojimo patalpos po (~ 40 kv.m), 2-ame ir 3-ame aukšte, kiekvienoje saugykloje po 4 kompiuterizuotas darbo vietas su oro vėdinimo sistema;
- 8.2. viena poilsio patalpa svetainė (~ 40 kv.m) 1-ame, 2-ame, 3-ame aukšte ir palėpėje;
- 8.3. viena skalbimo ir viena džiovinimo patalpa (~ 19 kv.m) 1-ame, 2-ame, 3-ame, palėpėje su galimybe pajungti skalbimo (3 vnt.) ir džiovinimo mašinomis (2 vnt.), bei džiovinimo spintomis (džiovinimo laikas iki 6 val.);
- 8.4. penkios pagalbinės patalpos sandėliavimui 1-ame aukšte (~ 40 kv.m);
- 8.5. dvi pagalbinės patalpos sandėliavimui 2-ame, 3-ame aukšte ir palėpėje (~ 25 kv.m);
- 8.6. trys mokymo klasės 1-ame, aukšte (~ 40 kv.m);
- 8.7. dvi mokymo klasės atitinkančias antros saugumo zonos reikalavimus (~ 40 kv.m) 2-ame ir 3-ame aukštuose 24 kariams su 8 kompiuterizuotomis darbo vietomis kiekvienoje klasėje;
- 8.8. atnaujinti sanitarinius mazgus (tualetai, dušai, prausyklos) kiekviename aukšte ir įrengti palėpėje.
- 8.9. septynios poilsio patalpos po (~ 40 kv. m.) 1-ame aukšte;
- 8.10. aštuonios poilsio patalpos po (~ 40 kv. m.) 2-ame, 3-ame aukšte.
- 8.11. septynios poilsio patalpos (~ 20 kv. m.) palėpėje;
- 8.12. viena patalpa virtuvėlė 1-ame, 2-ame, 3-ame aukšte ir palėpėje.

9. Televizijos įrengimas: numatyti televizijos įrengimą 7.1, 7.2, 7.3, 7.4, 8.2, 8.12., punktuose nurodytose patalpose.

10. Ryšio priemonės: kiekvienoje darbo vietoje numatyti telefoninio ryšio priemonę su vidiniu (KATT).

13. Darbo vietų kompiuterizavimas: numatyti kompiuterinių tinklų įrengimą vadovaujantis 21.5 ir 21.6 punktuose nurodytais dokumentais ir kitais tokių tinklų projektavimą ir įrengimą reglamentuojančiais dokumentais.

14. Statinio inžinerinių sistemų įrengimo specifiniai reikalavimai:

14.1. numatyti visas inžinerines sistemas, būtinas statiniui funkcionuoti ir saugiai eksploatuoti atsižvelgiant į statinio paskirtį, saugos reikalavimus, veiklą ir reikalavimus patalpoms. Numatyti oro kondicionavimo sistemą, kuri užtikrintų ir palaikytų norminę oro kokybę pagal patalpų paskirtį, mikroklimato, eksploatacijos režimo ypatumus;

14.2. numatyti pastato energetinių resursų apskaitą;

14.3. atnaujinti budintį apšvietimą bendro naudojimo patalpose;

14.4. atnaujinti priešgaisrinę signalizaciją (su signalo perdavimu į budėtojo patalpą administracinėje zonoje);

14.5. atnaujinti gaisro gesinimo sistemą ir priemones;

14.6 atnaujinti žaibosaugos sistemą ir įžeminimus.

15. Inžinerinių tinklų, statinių, užtikrinančių statinio funkcionavimą, specifiniai reikalavimai: nėra.

16. Esamo statinio tyrimų atlikimo poreikis: nėra.

17. Inžinerinių geologinių ir geotechninių tyrimų atlikimo poreikis: nėra.

20. Rengiamo dokumento sudėtis: nėra.

21. Teisės aktai, nustatantys specifinius statinio įrengimo KAS reikalavimus:

21.1. Lietuvos Respublikos Sveikatos apsaugos ministro 2004 m. rugpjūčio 11 d. įsakymas Nr. V-568 (Lietuvos Respublikos sveikatos apsaugos ministro 2015 m. rugsėjo 23 d. įsakymo Nr. V-1074 redakcija) „Dėl Lietuvos higienos normos HN 56:2015 „Karinė teritorija. Statinių įrengimo ir priežiūros taisyklės“ patvirtinimo“;

21.2. Lietuvos kariuomenės vado 2001 m. sausio 12 d. įsakymas Nr. 19 „Dėl Lietuvos kariuomenės padalinių baldų ir ūkinio inventoriaus tabelių sudarymo“;

21.3. Kareivinių planavimo normalės, patvirtintos krašto apsaugos ministro 2000 m. rugpjūčio 1 d. įsakymu Nr. 875;

21.4. 2009 m. kovo 26 d. Lietuvos Respublikos krašto apsaugos ministro įsakymu Nr. V-254 „Saugyklų, kuriose yra laikomi (saugomi) ginklai, jų dalys, šaudmenys ir sprogmenys ir ginklų remonto patalpų fizinės apsaugos reikalavimai“;

21.5. Lietuvos Respublikos krašto apsaugos ministro 2015 m. rugpjūčio 10 d. įsakymas Nr. V-809 „Dėl ryšių ir kompiuterinių tinklų įrengimo reikalavimų patvirtinimo ir Lietuvos respublikos krašto apsaugos ministro 2001 m. kovo 2 d. įsakymo Nr. V-237 „Dėl ryšių ir kompiuterinių tinklų įrengimo reikalavimų“ pripažinimo netekusiu galios“;

21.6. Lietuvos Respublikos ryšių reguliavimo tarnybos direktoriaus 2011 m. spalio 14 d. įsakymas Nr. 1V-978 „Dėl elektroninių ryšių infrastruktūros įrengimo, žymėjimo, priežiūros ir naudojimo taisyklių patvirtinimo“;

21.7. Lietuvos Respublikos paslapčių apsaugos koordinavimo komisijos 2007-02-02 protokolu Nr. 56-1KF patvirtinti Bendrieji įslaptintos informacijos fizinės apsaugos reikalavimai.

VDJB LE Bendros logistikos paramos grupės vadas



št. srž. 7951

DETALŪS METADUOMENYS

Dokumento sudarytojas (-ai)	Igulių aptarnavimo tarnyba 300066843, Vilnius, Mindaugo g. 26
Dokumento pavadinimas (antraštė)	(KĮAC) PANEMUNĖS KAREIVINIŲ IR KARO MOKYKLOS PASTATŲ KOMPLEKSO, KAREIVINIŲ 16H 3P (U. K. 36155), ESANČIO VAIDOTO G. 209, KAUNE, PATALPŲ TVARKYBOS IR REMONTO DARBŲ PROJEKTO RENGIMO UŽDUOTIS (TECHNINĖ UŽDUOTIS)
Dokumento registracijos data ir numeris	2025-06-02 Nr. TS-265
Dokumento gavimo data ir dokumento gavimo registracijos numeris	–
Dokumento specifikacijos identifikavimo žymuo	ADOC-V1.0
Parašo paskirtis	Tvirtinimas
Parašą sukūrusio asmens vardas, pavardė ir pareigos	EUGENIJUS ŠVABAUSKAS, Tarnybos vadas
Sertifikatas išduotas	EUGENIJUS ŠVABAUSKAS LT
Parašo sukūrimo data ir laikas	2025-06-02 13:40:22 (GMT+03:00)
Parašo formatas	XAdES-T
Laiko žymoje nurodytas laikas	2025-06-02 13:40:40 (GMT+03:00)
Informacija apie sertifikavimo paslaugų teikėją	EID-SK 2016, AS Sertifitseerimiskeskus EE
Sertifikato galiojimo laikas	2024-10-07 17:03:46 – 2027-10-07 17:03:46
Informacija apie būdus, naudotus metaduomenų vientisumui užtikrinti	"Registravimas" paskirties metaduomenų vientisumas užtikrintas naudojant "RCSC IssuingCA-2, VI Registru Centras - i.k. 124110246 LT" išduotą sertifikatą "Dokumentų valdymo sistema DokVIS, Lietuvos Respublikos krašto apsaugos ministerija, i.k. 188602751 LT", sertifikatas galioja nuo 2024-12-18 13:34:30 iki 2027-12-18 13:34:30
Pagrindinio dokumento priedų skaičius	9
Pagrindinio dokumento pridedamų dokumentų skaičius	–
Priedamo dokumento sudarytojas (-ai)	–
Priedamo dokumento pavadinimas (antraštė)	–
Priedamo dokumento registracijos data ir numeris	–
Programinės įrangos, kuria naudojantis sudarytas elektroninis dokumentas, pavadinimas	Dokumentų valdymo sistema Avily, versija 3.5.76.1
Informacija apie elektroninio dokumento ir elektroninio (-ių) parašo (-ų) tikrinimą (tikrinimo data)	Atitinka specifikacijos keliamus reikalavimus. Visi dokumente esantys elektroniniai parašai galioja (2025-06-02 16:40:32)
Paieškos nuoroda	–
Papildomi metaduomenys	Nuorašą suformavo 2025-06-02 16:40:32 Dokumentų valdymo sistema Avily